

KRAJSKÝ ÚŘAD

JIHOČESKÝ KRAJ

Odbor životního prostředí, zemědělství a lesnictví

Oddělení ekologie krajiny, vodního hospodářství a NATURA 2000

U Zimního stadionu 1952/2

370 76 České Budějovice



KUCBX016U9WK

Naše č. j.: KUJCK 32296/2023
Sp. zn.: OZZL 32296/2023/kaje SO

Vyřizuje: Ing. Kateřina Jemelíková
Telefon: 386 720 804
E-mail: jemelikova@kraj-jihocesky.cz

Datum: 8. 3. 2023

Oznámení návrhu na vyhlášení přírodní památky Pohoří na Šumavě a oznámení o možnosti seznámit se s návrhem plánu péče

Část I.

Oznámení návrhu na vyhlášení přírodní památky Pohoří na Šumavě

Krajský úřad Jihočeského kraje, odbor životního prostředí, zemědělství a lesnictví (dále jen krajský úřad), jako příslušný správní orgán podle § 67 odst. 1 písm. g) zákona č. 129/2000 Sb., o krajích (krajské zřízení), ve znění pozdějších předpisů, a dále dle § 77a odst. 4 písm. h), zákona č. 114/1992 Sb., o ochraně přírody a krajiny ve znění pozdějších předpisů (dále jen zákon), oznamuje návrh na nové vyhlášení zvláště chráněného území vyhotovený podle ust. § 40 odst. 1 zákona.

Území nově navrhované ke zvláštní územní ochraně ponese název „**Pohoří na Šumavě**“ a bude vyhlášeno v kategorii přírodní památky (dále jen PP) ve smyslu ust. § 36 zákona.

Souhrnná charakteristika předmětů ochrany:

Komplex biologicky cenných lučních, lesních a rašelinných biotopů v kulminační části Novohradských hor s výskytem velkého množství vzácných a ohrožených organismů.

Základní ochranné podmínky jsou pro všechny PP dány ust. § 36 zákona.

V souladu s ustanovením § 36 odst. 1 zákona se navrhuje, aby na území nově navržené PP bylo možno jen se souhlasem orgánu ochrany přírody provádět tyto činnosti a zásahy:

- povolovat změny druhu pozemků nebo způsobů jejich využití, povolovat a provádět změny vodního režimu pozemků;
- povolovat a umísťovat nové stavby;
- zřizovat skládky jakýchkoli materiálů, kromě krátkodobého uložení dřevní hmoty na lesních pozemcích;
- umísťovat myslivecká zařízení k příkrmování zvěře, příkrmovat zvěř mimo příkrmovací zařízení a vypouštět odchovanou zvěř;
- hnojit pozemky, používat chemické prostředky;
- vysazovat nebo vysévat rostliny anebo vypouštět živočichy;
- vyznačovat nové cyklistické trasy nebo trasy pro pěší.

Souhlasy uvedené v bodech a) až g) se nevyžadují, pokud tyto činnosti vykonává přímo příslušný orgán ochrany přírody, nebo jsou příslušným orgánem ochrany přírody požadovány v rámci realizace schváleného plánu péče nebo v rámci opatření ke zlepšení stavu prostředí přírodní památky.

Navrhovaná PP se nachází na území Jihočeského kraje, v působnosti obce s rozšířenou působností Kaplice. Je vymezena ve správním území obce Pohorská Ves, v katastrálním území Pohoří na Šumavě.

Předpokládaná výměra PP je **156,5906 ha**.

S podrobně zpracovaným návrhem na vyhlášení PP Pohoří na Šumavě (dále jen návrh na vyhlášení) podle ust. § 40 odst. 1 zákona, včetně zákresu hranice PP v katastrální mapě, je možné se seznámit a nahlédnout do něj na Krajském úřadu Jihočeského kraje, odbor životního prostředí, zemědělství a lesnictví - oddělení ekologie krajiny, vodního hospodářství a NATURA 2000 (ul. Boženy Němcové 49/3, České Budějovice) v pondělí a ve středu od 8:00 do 16:30 hod (po předchozí domluvě informace poskytne Ing. Kateřina Jemelíková, kancelář číslo 315, telefon 386 720 804, e-mail: jemelikova@kraj-jihocesky.cz) nebo na internetových stránkách Krajského úřadu Jihočeského kraje (www.kraj-jihocesky.cz) v kapitole „Krajský úřad - Odbor životního prostředí, zemědělství a lesnictví – Ochrana přírody a krajiny – Oddělení – Příroda, krajina, druhová ochrana – Zvláště chráněná území“ (<https://zp.kraj-jihocesky.cz/zvlaste-chranena-uzemi.html>), současně na portálu veřejné správy a na Obecním úřadu obce Pohorská Ves.

Podle § 40 odst. 4 zákona mají dotčené obce, kraje a vlastníci nemovitostí dotčených navrhovanou ochranou, právo uplatnit k návrhu vyhlásit část přírody za zvláště chráněné území námitky, a to ve lhůtě 90 dnů od jeho zveřejnění na Portálu veřejné správy nebo od doručení oznámení o návrhu. Námitky se uplatňují písemně u Krajského úřadu Jihočeského kraje, OZZL, U Zimního stadionu 1952/2, 370 76 České Budějovice. K námitkám uplatněným po uplynutí uvedené lhůty nebude přihlédnuto. Pokud námitky nebudou uplatněny, má se za to, že dotčený subjekt s předloženým návrhem souhlasí. Vlastník je oprávněn uplatnit námitky jen proti takovému navrženému způsobu nebo rozsahu ochrany, jímž by byl dotčen ve výkonu svých práv nebo povinností. Krajský úřad rozhodne o došlých námitkách do 60 dnů od uplynutí lhůty pro uplatnění námitek. O jednotlivých námitkách se rozhodne zpravidla ve společném řízení. Krajský úřad uvede návrh do souladu s námitkami, kterým bylo vyhověno.

V souladu s ustanovením § 40 odst. 2 zákona tuto skutečnost oznamujeme známým vlastníkům nemovitostí dotčených navrhovanou ochrannou. V případě, že záznam v katastru nemovitostí již neodpovídá skutečnosti, sdělte nám prosím obratem jméno a adresu současného vlastníka.

Část II.**Oznámení o možnosti seznámit se s návrhem plánu péče o PP Pohoří na Šumavě**

Krajský úřad Jihočeského kraje, odbor životního prostředí, zemědělství a lesnictví (dále jen krajský úřad), jako příslušný správní orgán podle § 67 odst. 1 písm. g) zákona č. 129/2000 Sb., o krajích (krajské zřízení), ve znění pozdějších předpisů, a dále dle § 77a odst. 4 písm. f), zákona dále oznamuje v souladu s ust. § 38 zákona, že byl zpracován návrh plánu péče o navrhovanou PP Pohoří na Šumavě na období 2023–2032.

Podle ustanovení § 38 odst. 1 zákona je plán péče o zvláště chráněné území (dále jen plán péče) odborný a koncepční dokument ochrany přírody, který na základě údajů o dosavadním vývoji a současném stavu předmětu ochrany ve zvláště chráněném území navrhuje opatření na zachování nebo zlepšení stavu předmětu ochrany ve zvláště chráněném území. Plán péče slouží jako podklad pro jiné druhy plánovacích dokumentů a pro rozhodování orgánů ochrany přírody. **Pro fyzické ani právnické osoby není závazný.**

S návrhem plánu péče o navrhovanou PP Pohoří na Šumavě je možné se seznámit a nahlédnout do něj na Krajském úřadu Jihočeského kraje, odbor životního prostředí, zemědělství a lesnictví - oddělení ekologie krajiny, vodního hospodářství a NATURA 2000 (ul. Boženy Němcové 49/3, České Budějovice) v pondělí a středu od 8:00 do 16:30 hod (po předchozí domluvě informace poskytne Ing. Kateřina Jemelíková, kancelář číslo 315, telefon 386 720 804, e-mail: jemelikova@kraj-jihocesky.cz) nebo na internetových stránkách Krajského úřadu Jihočeského kraje (www.kraj-jihocesky.cz) v kapitole „Krajský úřad - Odbor životního prostředí, zemědělství a lesnictví – Ochrana přírody a krajiny – Oddělení – Příroda, krajina, druhová ochrana – Zvláště chráněná území“ (<https://zp.kraj-jihocesky.cz/zvlaste-chranena-uzemi.html>), současně na portálu veřejné správy a na Obecním úřadu obce Pohorská Ves.

Podle § 40 odst. 2 a 4 zákona o ochraně přírody, mohou dotčené obce a kraje uplatnit písemné připomínky k předloženému návrhu ve lhůtě 90 dnů od obdržení návrhu. Vlastníci nemovitostí dotčených navrhovanou změnou tak mohou učinit ve lhůtě 90 dnů od doručení písemného oznámení o předložení návrhu k projednání. Připomínky se uplatňují písemně u Krajského úřadu Jihočeského kraje, OZZL, U Zimního stadionu 1952/2, 370 76 České Budějovice.

Dotčené obce žádáme v souladu s ustanovením § 38 odst. 3 zákona o zveřejnění tohoto oznámení na úřední desce do 5 dnů od jeho obdržení po dobu 15 dnů a vyznačení data vyvěšení a sejmutí z úřední desky.

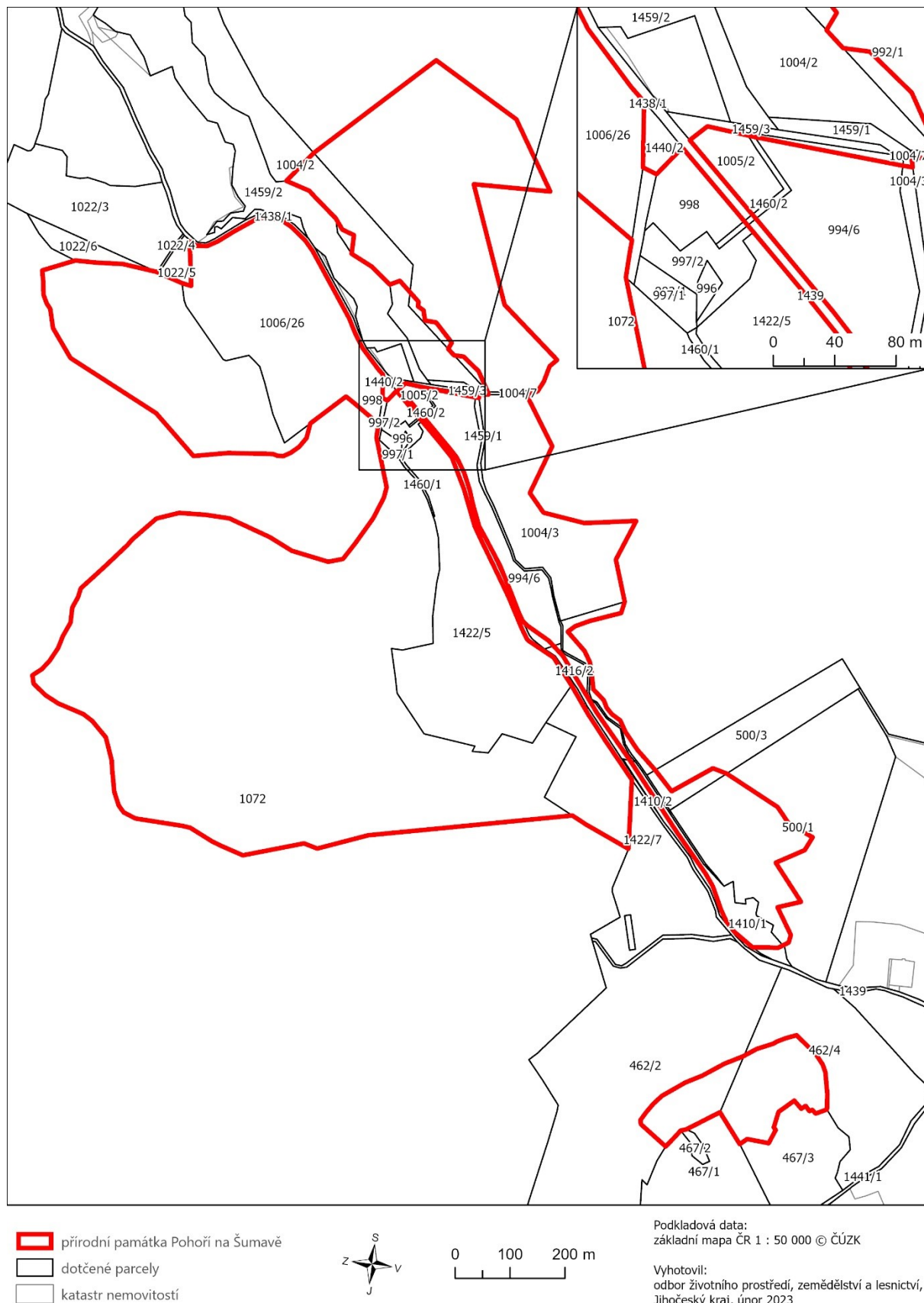
Toto potvrzené oznámení zašlete zpět na adresu Krajského úřadu Jihočeského kraje, OZZL, U Zimního stadionu 1952/2, 370 76 České Budějovice.

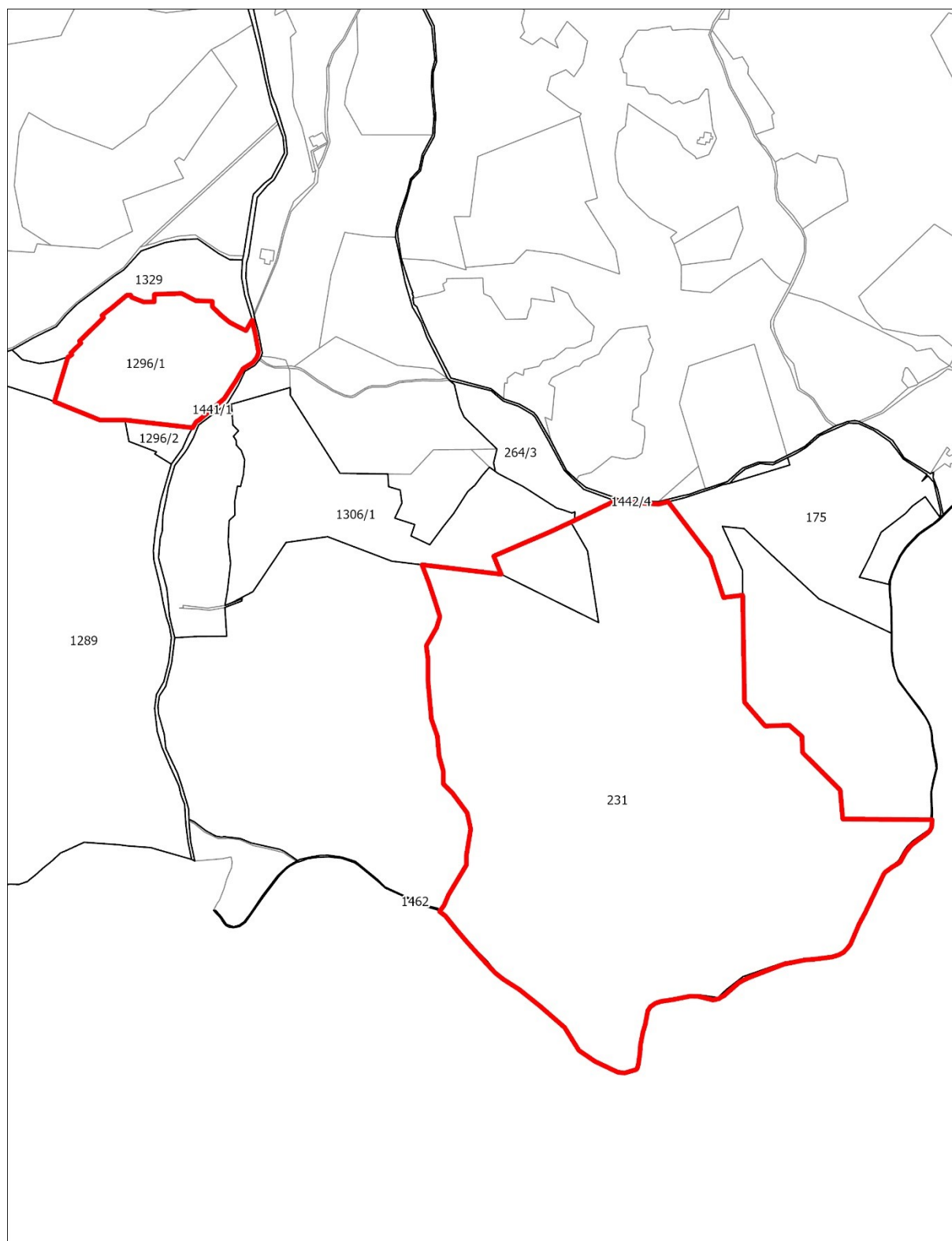
Ing. Zdeněk Klimeš
vedoucí odboru




Přílohy

- Katastrální mapa se zákresem PP Pohoří na Šumavě
- Parcelní vymezení PP Pohoří na Šumavě

Příloha č. 1 Katastrální mapa se zákresem PP Pohoří na Šumavě





-  přírodní památka Pohoří na Šumavě
 dotčené parcely
 katastr nemovitostí



0 100 200 m

Podkladová data:
základní mapa ČR 1 : 50 000 © ČÚZK

Vyhotovil:
odbor životního prostředí, zemědělství a lesnictví,
Jihočeský kraj, únor 2023

Příloha č. 2 Parcelní vymezení PP Pohoří na Šumavě

Katastrální území: 724807 Pohoří na Šumavě

Číslo parcely podle KN	Číslo parcely podle PK nebo jiných evidencí	Druh pozemku podle KN	Způsob využití pozemku podle KN	Číslo listu vlastnictví	Výměra parcely celková podle KN (m2)	Výměra parcely v ZCHÚ (m2)	Část parcely
231		lesní pozemek		4	839814	501185	ANO
996		ostatní plocha	neplodná půda	10002	321	321	NE
998		ostatní plocha	neplodná půda	10002	2406	2351	ANO
1072		lesní pozemek		4	4669877	471058	ANO
1462		ostatní plocha	ostatní komunikace	10001	7436	2971	ANO
1004/2		ostatní plocha	neplodná půda	4	56924	15853	ANO
1004/3		trvalý travní porost		107	51090	51041	ANO
1004/7		ostatní plocha	ostatní komunikace	4	505	425	ANO
1005/2		vodní plocha	zamokřená plocha	10002	1724	1675	ANO
1006/26		trvalý travní porost		107	81886	81886	NE
1296/1		trvalý travní porost		107	72621	59598	ANO
1306/1		trvalý travní porost		23	106866	16965	ANO
1410/1		vodní plocha	zamokřená plocha	10002	10250	9005	ANO
1416/2		ostatní plocha	jiná plocha	8	5207	2763	ANO
1422/5		trvalý travní porost		10002	85614	85614	NE
1422/7		trvalý travní porost		8	59590	24597	ANO
1440/2		ostatní plocha	ostatní komunikace	4	1196	553	ANO
1459/1		vodní plocha	koryto vodního toku přirozené nebo upravené	44	5080	4232	ANO
1460/1		vodní plocha	koryto vodního toku přirozené nebo upravené	4	575	555	ANO
1460/2		vodní plocha	koryto vodního toku přirozené nebo upravené	4	360	340	ANO
462/2		trvalý travní porost		107	173451	12819	ANO
462/4		trvalý travní porost		23	77195	23893	ANO
500/1		trvalý travní porost		107	112178	36780	ANO
500/3		lesní pozemek		4	28750	3835	ANO
992/1		lesní pozemek		4	8705036	128589	ANO
994/6		trvalý travní porost		8	25297	23940	ANO
997/1		vodní plocha	zamokřená plocha	10002	1046	1004	ANO
997/2		ostatní plocha	neplodná půda	10002	2059	2059	NE
CELKEM						1565906	

Záznam o zveřejnění

Vyvěšeno dne:

Sejmuto dne:

Úřad vyvěšující písemnost na úřední desku tímto potvrzuje, že písemnost byla současně zveřejněna i způsobem umožňujícím dálkový přístup podle ustanovení § 25 odst. 2 zákona č. 500/2004 Sb. správní řád, ve znění pozdějších předpisů.

.....
Podpis a razítko oprávněné osoby
potvrzující vyvěšení a zveřejnění

.....
Podpis a razítko oprávněné osoby
potvrzující sejmутí