




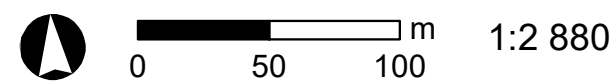


-  degradované porosty
-  kroviny, okraj lesa
-  políčko
-  zachovale travníky bez orchide
-  zachovale travníky s orchideje



Příloha plánu péče o přírodní památku.  
Agentura ochrany přírody a krajiny České republiky, Regionální pracoviště Správa CHKO Beskydy  
Místo sestavení mapy - Rožnov p. R. Rok sestavení mapy - 2021. Kartografické zobrazení S-JTSK  
Podkladové zdroje: AOPK ČR 2021, WMS ČÚZK 2021

