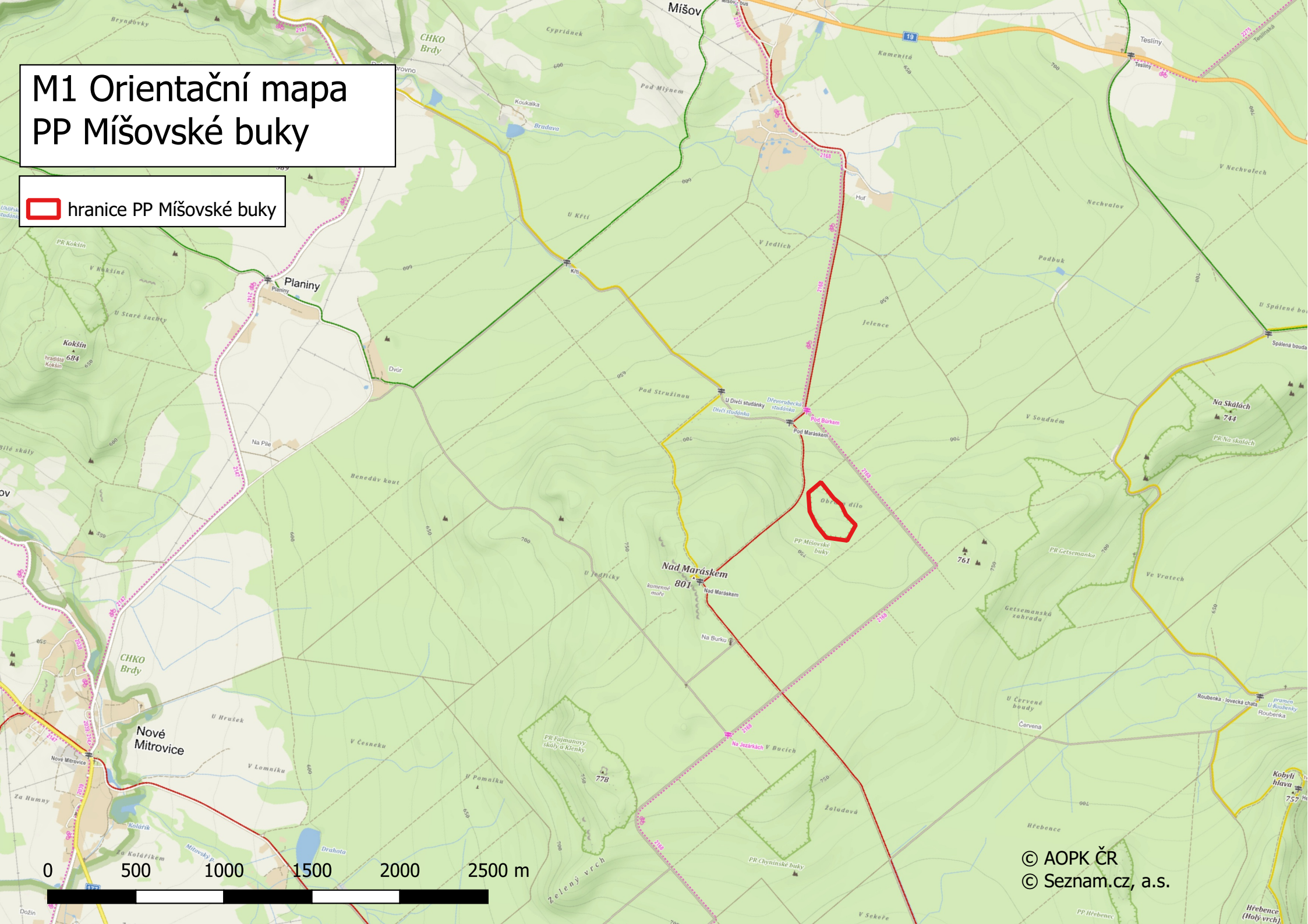


# M1 Orientační mapa PP Míšovské buky

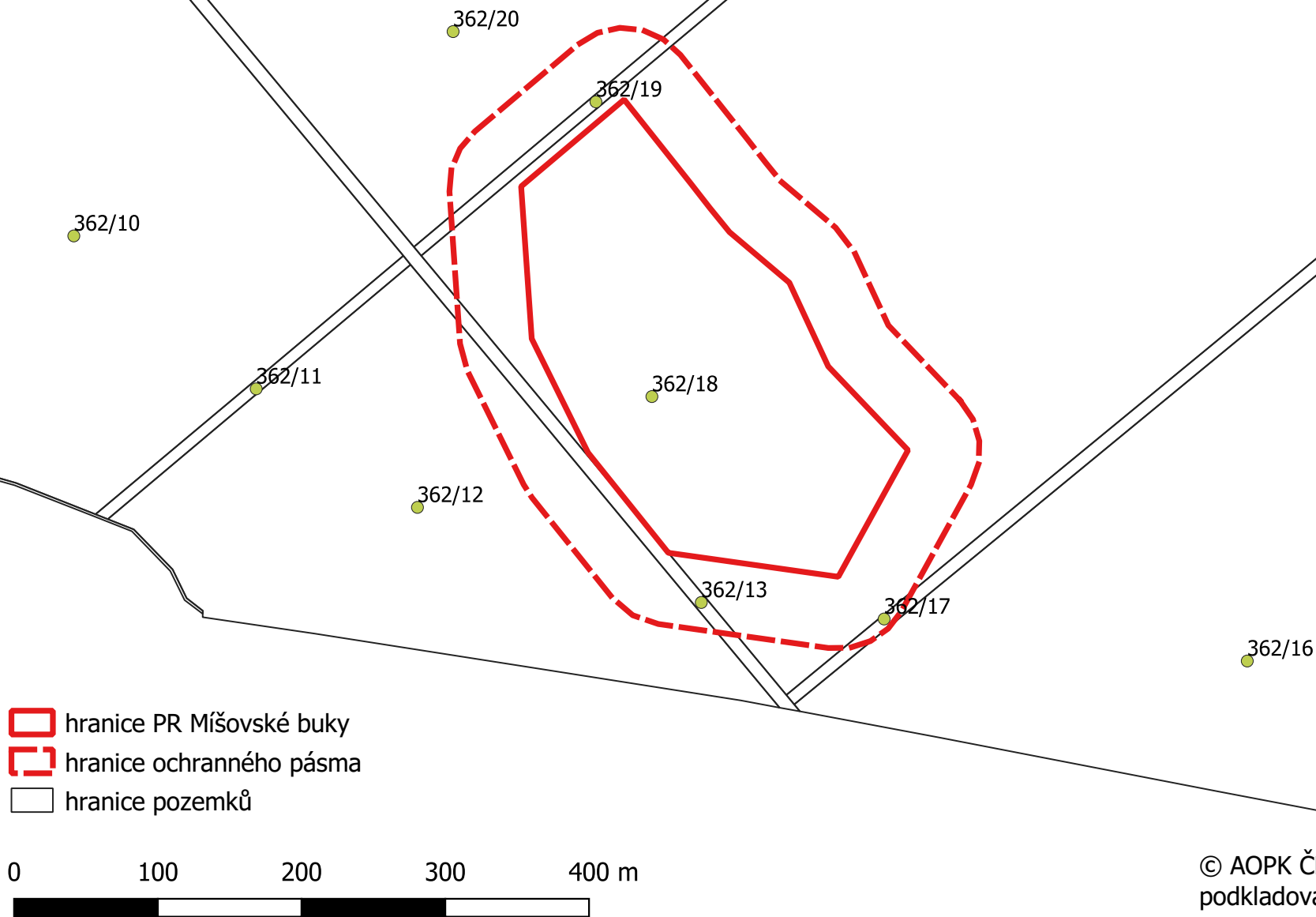
 hranice PP Míšovské buky



0 500 1000 1500 2000 2500 m

© AOPK ČR  
© Seznam.cz, a.s.

M2 Katastrální mapa  
se zákresem hranice  
PP Míšovské buky  
a ochranného pásma



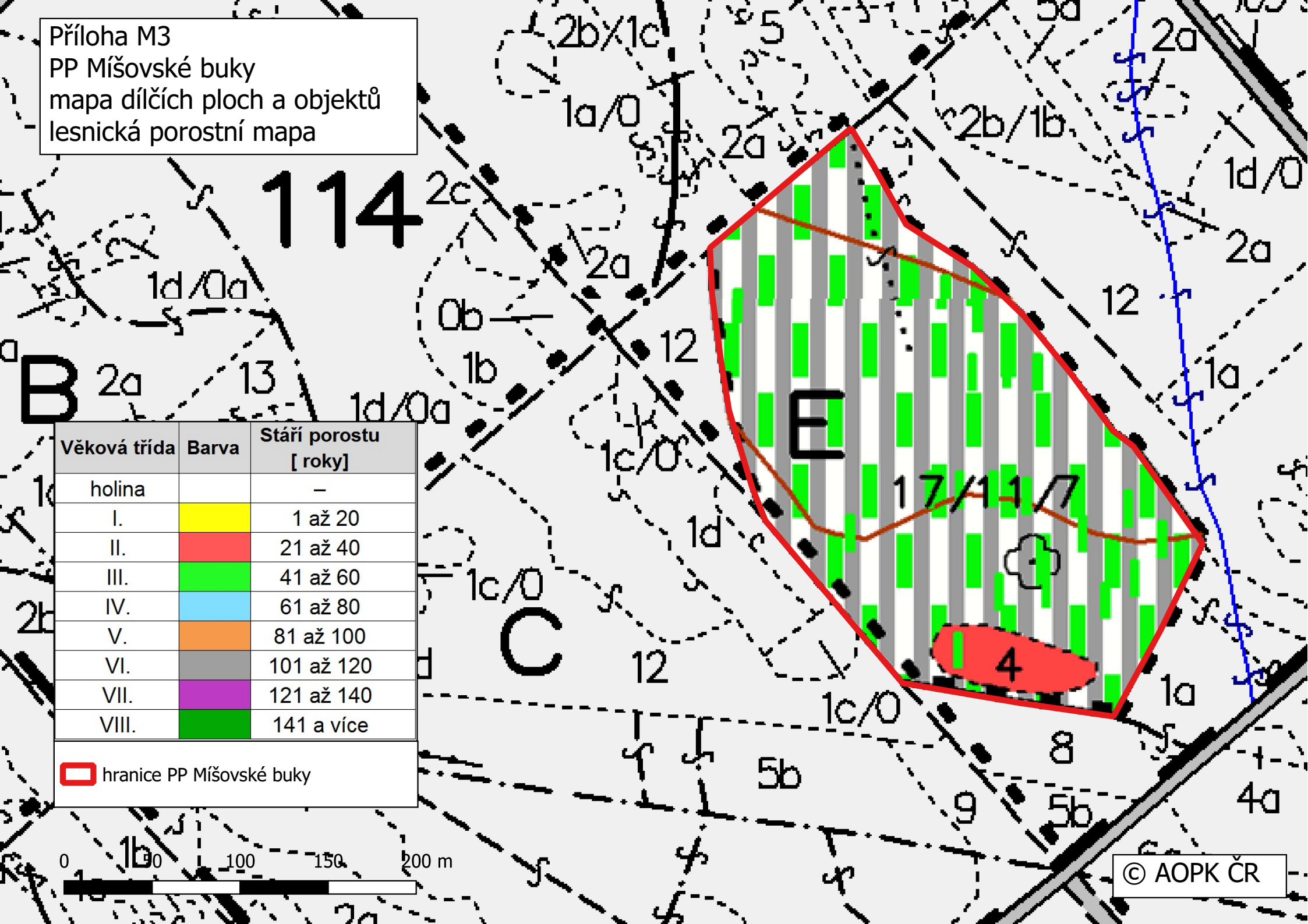
# lesnická porostní mapa

114

 hranice PP Míšovské buky



0 50 100 150 200 m

© AOPK ČR





Příloha M4  
PP Míšovské buky  
lesnická mapa typologická

-  hranice PP Míšovské buky  
 hranice porostních skupin



0 75 150 225 m

© AOPK ČR

Příloha M5  
PP Míšovské buky  
mapa stupňů přirozenosti  
lesních porostů

