



Rozdělovník

náměstí Republiky 287
348 06 Přimda
tel.: +420 374 611 021
fax: +420 374 611 039
datová schránka: p89dyjj
e-mail: ceskyles@nature.cz
www.nature.cz

NAŠE SPISOVÁ ZNAČKA: SR/0208/CL/2020-1

VYŘIZUJE Janovská

V PŘÍMĚ DNE 22. 1. 2020

Věc: Oznámení záměru na vyhlášení přírodní rezervace Stráně Hamerského potoka a oznámení o možnosti seznámit se s návrhem plánu péče o ni

ČÁST I.

Oznámení záměru na vyhlášení přírodní rezervace Stráně Hamerského potoka

Agentura ochrany přírody a krajiny České republiky (dále jen „Agentura“) jako orgán ochrany přírody příslušný podle ustanovení § 75 odst. 1 písm. e) ve spojení s § 78 odst. 6 zákona č. 114/1992 Sb., o ochraně přírody a krajiny, v platném znění (dále jen „zákon“), **zasílá podle § 40 odst. 2 zákona záměr na vyhlášení zvláště chráněného území níže uvedeným obcím a krajům**, jejichž území se dotýká, a dále **zasílá písemné oznámení o předložení záměru na vyhlášení zvláště chráněného území k projednání vlastníkům nemovitostí** dotčených záměrem a zapsaných v katastru nemovitostí vyhotoveného podle ustanovení § 40 odst. 1 zákona.

Zvláště chráněné území

Území navrhované ke zvláštní územní ochraně ponese název „Stráně Hamerského potoka“ a jako vhodný způsob a rozsah ochrany území ve smyslu podle § 40 odst. 1 zákona se navrhuje vyhlášení v kategorii **přírodní rezervace** (dále také jako „PR“) podle ustanovení § 14 odst. 2 ve spojení s § 33 zákona.

Hlavními důvody zpracování záměru na vyhlášení PR (vyhodnocení stavu dochovaného přírodního prostředí podle § 40 odst. 1 zákona) jsou:

Zachování či zlepšení dochovaného stavu druhově bohatého lesního porostu s výskytem vzácných a ohrožených druhů rostlin.

Předmět ochrany:

Ochrana fragmentu smíšeného suťového porostu na prudkém svahu s výrazným jarním aspektem.

Cíl ochrany:

Zachovat smíšený růstově a věkově diferencovaný lesní porost. Vhodnými managementovými opatřeními podporovat bylinné patro.

V severozápadní části rezervace zvýšit zastoupení melioračních a zpevňujících dřevin, kterými jsou například jedle bělokorá, javor klen, javor mléč, jilm horský a lípa srdčitá. Postupnou přeměnou smrkové monokultury docílit druhově, věkově a prostorově diferencovaných lesních porostů. Při postupné přeměně ponechávat část dřevní hmoty k zetlení.

Základní ochranné podmínky:

Základní ochranné podmínky jsou pro všechny přírodní rezervace dány ustanovením § 34 zákona.

Bližší ochranné podmínky:

V souladu s ustanovením § 33 odst. 1 a § 44 odst. 3 zákona se navrhuje, aby na území navržené PR bylo možno jen se souhlasem orgánu ochrany přírody provádět tyto činnosti a zásahy:

- b) zřizovat skládky jakýchkoli materiálů, a to i krátkodobé, včetně uložení dřevní hmoty,
- c) hnojit pozemky či používat chemické prostředky,
- d) zřizovat příkrmovací zařízení nebo slániska a příkrmovat zvěř,
- e) vysazovat či vysévat rostliny anebo vypouštět živočichy.

Vymezení hranic přírodní rezervace:

Navrhovaná přírodní rezervace se nachází v Plzeňském kraji, v okrese Tachov. Upřesňující údaje o pozemcích nacházejících se v navrhované PR Stráně hamerského potoka jsou uvedeny v příloze č. 2 tohoto oznámení.

Předpokládaná celková výměra navrhované rezervace je **4,56 ha**.

Ochranné pásmo

Vymezení ochranného pásma přírodní památky

Ochranné pásmo se nevyhlašuje, bude jím tedy podle § 37 odst. 1 zákona území do vzdálenosti 50 m od hranice navrhované přírodní rezervace. Upřesňující údaje

o pozemcích nacházejících se v zákonném ochranném pásmu jsou uvedeny v příloze č. 2 tohoto oznámení.

Informace o možnosti seznámení se s úplným zněním záměru

S podrobně zpracovaným záměrem na vyhlášení přírodní rezervace Stráně Hamerského potoka podle § 40 odst. 1 zákona, včetně zákresu hranic rezervace v katastrální mapě, je možné se seznámit a nahlédnout do něj na AOPK ČR, Regionální pracoviště Správa CHKO Český les, náměstí Republiky 287, 348 06 Přimda, v pondělí a ve středu od 7.00 do 16.30 hod, v úterý a ve čtvrtek od 7.00 do 15.30 hod a v pátek od 7.00 do 13.30 hod, dále na internetových stránkách Agentury (www.nature.cz) v sekci „Úřední deska“, podsekci „RP Správa CHKO Český les“ a na portálu veřejné správy www.portal.gov.cz.

Rozsah a uplatnění písemných námitek

Námítky k předloženému záměru mohou dle § 40 odst. 4 zákona uplatnit dotčené obce a kraje ve lhůtě 90 dnů od obdržení návrhu a vlastníci nemovitostí dotčených navrhovanou ochranou ve lhůtě 90 dnů od doručení písemného oznámení o předložení návrhu k projednání. Námítky se podávají písemně u AOPK ČR, Regionální pracoviště Správa CHKO Český les (na adresu uvedenou v záhlaví).

Vlastník nemovitostí je oprávněn uplatnit námítky jen proti takovému navrženému způsobu nebo rozsahu ochrany, jímž by byl dotčen ve výkonu svých práv nebo povinností. Agentura rozhodne o došlých námítkách do 60 dnů od uplynutí lhůty pro jejich uplatnění. K námítkám uplatněným po výše stanovené lhůtě nebude přihlédnuto.

Dotčené orgány státní správy, podle § 40 zákona, musí uplatnit své námítky a připomínky k návrhu vyhlášení písemně do 30 dnů od jeho předložení.

Agentura žádá dotčenou obec Broumov o zveřejnění informace o obdržení tohoto oznámení na úřední desce po dobu 15 dní a o následné zaslání potvrzení o vyvěšení a sejmutí tohoto oznámení zpět Agentuře (AOPK ČR, Regionální pracoviště Správa CHKO Český les na adresu uvedenou v záhlaví).

V souladu s ustanovením § 40 odst. 2 zákona je toto oznámení zasíláno vlastníkům pozemkových a stavebních parcel uvedených v příloze č. 2 tohoto oznámení. Obeslaní vlastníci jsou ustanoveni na základě záznamu o vlastnictví dotčených parcel v katastru nemovitostí. V případě, že záznam v katastru již neodpovídá skutečnosti, sdělte nám laskavě obratem jméno a adresu současného vlastníka.

Ochrana území dotčeného záměrem

Podle § 40 odst. 5 zákona od doby zveřejnění záměru až do vyhlášení zvláště chráněného území, nejdéle však po dobu dvou let, se musí každý zdržet všech zásahů, které by negativně měnily či poškozovaly dochovaný stav přírody území navrhovaného ke zvláštní ochraně.

ČÁST II.

Oznámení o možnosti seznámit se s návrhem plánu péče o přírodní rezervaci Stráně Hamerského potoka

Agentura jako orgán ochrany přírody příslušný podle ustanovení § 78 odst. 1 zákona dále **oznamuje možnost seznámit se podle ustanovení § 38 odst. 3 zákona s návrhem plánu péče o přírodní rezervaci Stráně Hamerského potoka na období 2020 – 2028** na Agentuře (AOPK ČR, Regionální pracoviště Správa CHKO Český les na adrese uvedené v záhlaví), pondělí a ve středu od 7.00 do 16.30 hod, v úterý a ve čtvrtek od 7.00 do 15.30 hod a v pátek od 7.00 do 13.30 hod, dále na internetových stránkách Agentury (www.nature.cz) v sekci „Úřední deska“, podsekci „RP Správa CHKO Český les“ a na portálu veřejné správy www.portal.gov.cz.

Připomínky k návrhu plánu péče je v souladu s § 38 odst. 4 zákona možné zaslat písemně nejpozději do 90 dnů od dne obdržení tohoto oznámení na Agenturu (AOPK ČR, Regionální pracoviště Správa CHKO Český les na adrese uvedené v záhlaví).

V souladu s ustanovením § 38 odst. 3 zákona žádá AOPK ČR níže uvedenou obec v rozdělovníku o zveřejnění informace o obdržení tohoto oznámení na úřední desce obce (datum vyvěšení a sejmутí prosím sdělte na: miroslav.zizka@nature.cz).

S pozdravem

OTISK ÚŘEDNÍHO RAZÍTKA
RNDr. Tomáš Peckert, Ph.D.
ŘEDITEL RP SPRÁVY CHKO ČESKÝ LES

Přílohy:

1. Orientační mapa se zákresem navrhované PR Stráně Hamerského potoka
2. Tabulkový přehled parcel nacházejících se v navrhované PR Stráně Hamerského potoka
3. Záměr na vyhlášení PR Stráně Hamerského potoka (pouze pro dotčené obce)
4. Návrh plánu péče o PR Stráně Hamerského potoka (pouze pro dotčené obce)

Rozdělovník

Dotčené obce a kraje:

Krajský úřad Plzeňského kraje, Odbor životního prostředí, Škroupova 1760/18, 301 00 Plzeň
(ID DS: zzjbr3p)

Krajský úřad Plzeňského kraje, Odbor regionálního rozvoje, Škroupova 18, 306 13 Plzeň (ID DS: zzjbr3p)

Městský úřad Tachov, Odbor životního prostředí, Hornická 1695, 347 01 Tachov (ID DS: 2tubyxs)

Městský úřad Tachov, Odbor výstavby a územního plánování, Hornická 1695, 347 01 Tachov
Obec Broumov, Broumov 75, 348 15 Planá (ID DS: iv2brz3)

Vlastníci nemovitostí dotčení navrhovanou ochranou:

- Právnícké osoby:

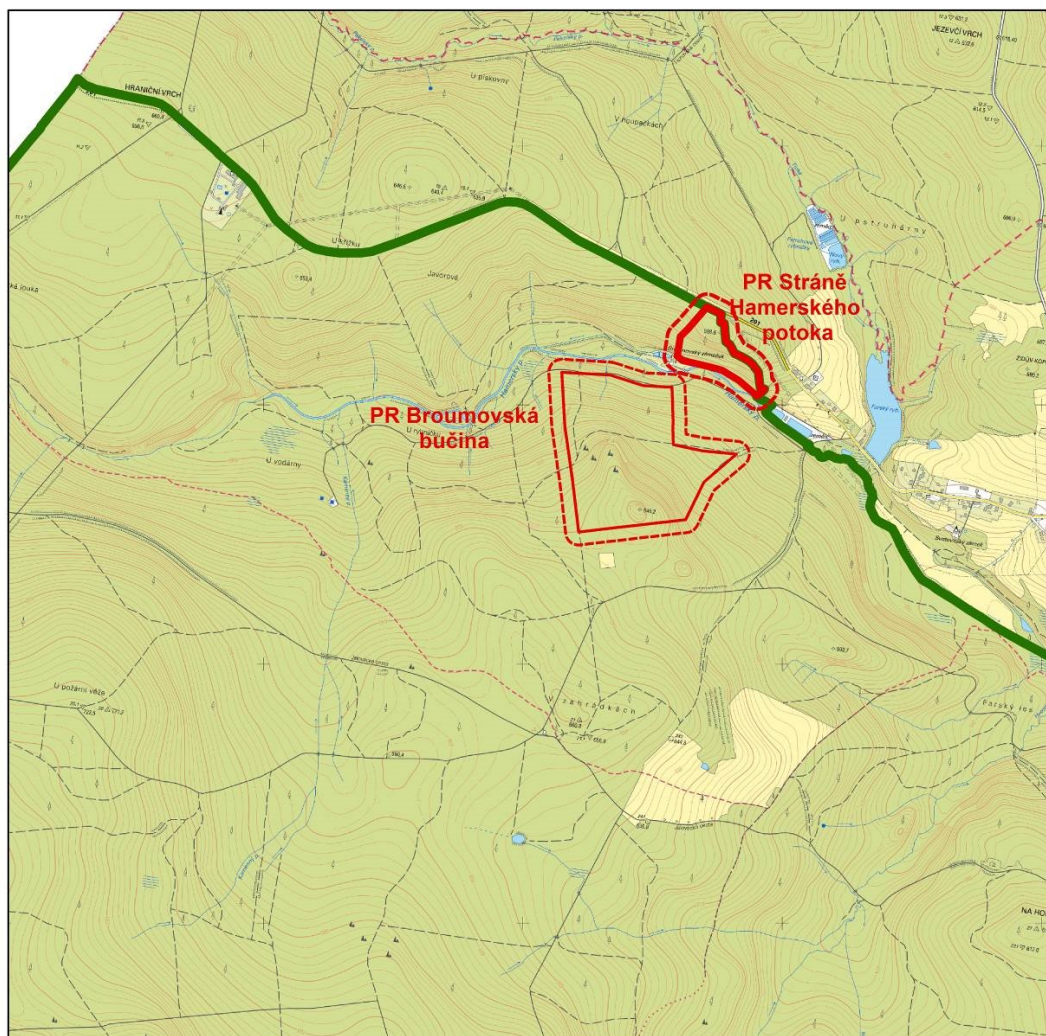
Lesy České republiky s. p., LZ Kladská, K Pramenům 217, Lázně Kynžvart, 354 91 (ID DS: e8jcfsn)

Současně zveřejněno dne..... zde:

www.portal.gov.cz


www.ochranaprirody.cz/uredni-deska/

ORIENTAČNÍ MAPA S VYZNAČENÍM ÚZEMÍ



 Hranice CHKO


Hranice MZCHÚ

 Přírodní rezervace

 Ochranné pásmo

Základní mapa ČR

1:20 000

 km
0 0,25 0,5 0,75 1



© AOPK, RP Správa CHKO Český les, 2018 mapové podklady
© ČÚZK

Příloha 2: Tabulkový přehled parcel nacházejících se v navrhované PR Stráně Hamerského potoka

Číslo parcely podle KN	Číslo parcely podle PK nebo jiných evidencí	Druh pozemku podle KN	Způsob využití pozemku podle KN	Číslo listu vlastnictví	Výměra parcely celková podle KN [m²]	Výměra parcely v ZCHÚ nebo OP [m²]
ZCHÚ						
1366/1		lesní pozemek	-	23	575853	45629
Celkem						45629
Ochranné pásmo						
1366/1		lesní pozemek	-	23	575853	34616
1442/1		ostatní plocha	silnice	77	43176	2190
1370/1		lesní pozemek	-	23	2024754	4467
1505/1		vodní plocha	koryto vodního toku umělé	195	881	759
1041/5		lesní pozemek	-	23	1907	803
1353		lesní pozemek	-	23	2284	2310
1502/2		vodní plocha	koryto vodního toku přirozené nebo upravené	133	10542	2385
1042		lesní pozemek	-	23	12361	8552
1488		ostatní plocha	ostatní komunikace	23	3474	764
1350/1		lesní pozemek	-	23	2121997	217
1356		lesní pozemek	-	23	49423	241
1595		ostatní plocha	jiná plocha	90	2829	1480
1366/3		ostatní plocha	jiná plocha	90	372	244
1607		ostatní plocha	jiná plocha	90	24	14
st. 127/4		zastavěná plocha a nádvoří	-	90	321	321
1366/31		vodní plocha	rybník	23	1864	579
st. 127/3		zastavěná plocha a nádvoří	-	90	141	127
Celkem						60069