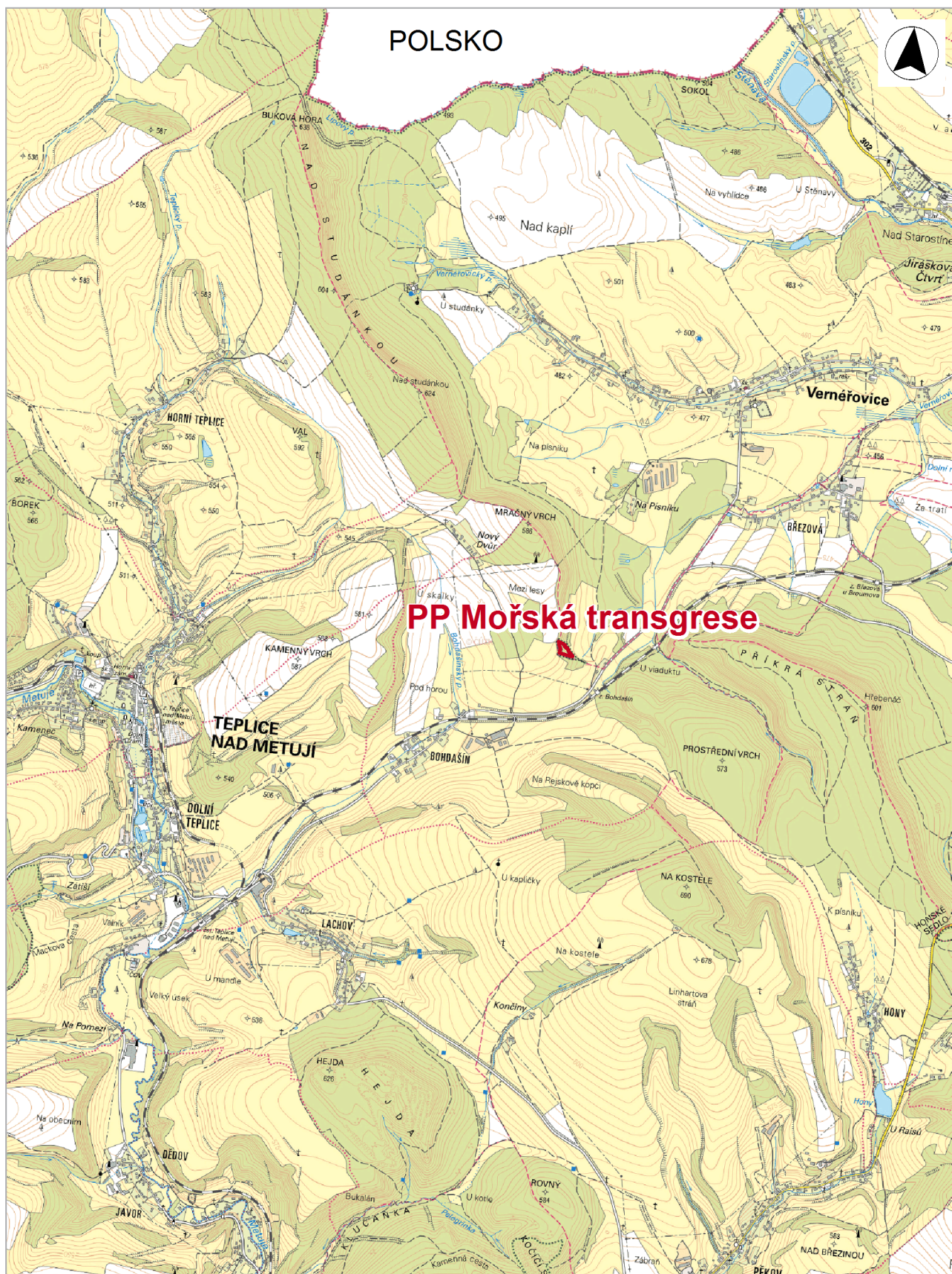



PLÁN PÉČE O PP MOŘSKÁ TRANSGRESE

PŘÍLOHA M1 – ORIENTAČNÍ MAPA S VYZNAČENÍM ÚZEMÍ



0 0,5 1 1,5 2 2,5 km

 hranice PP

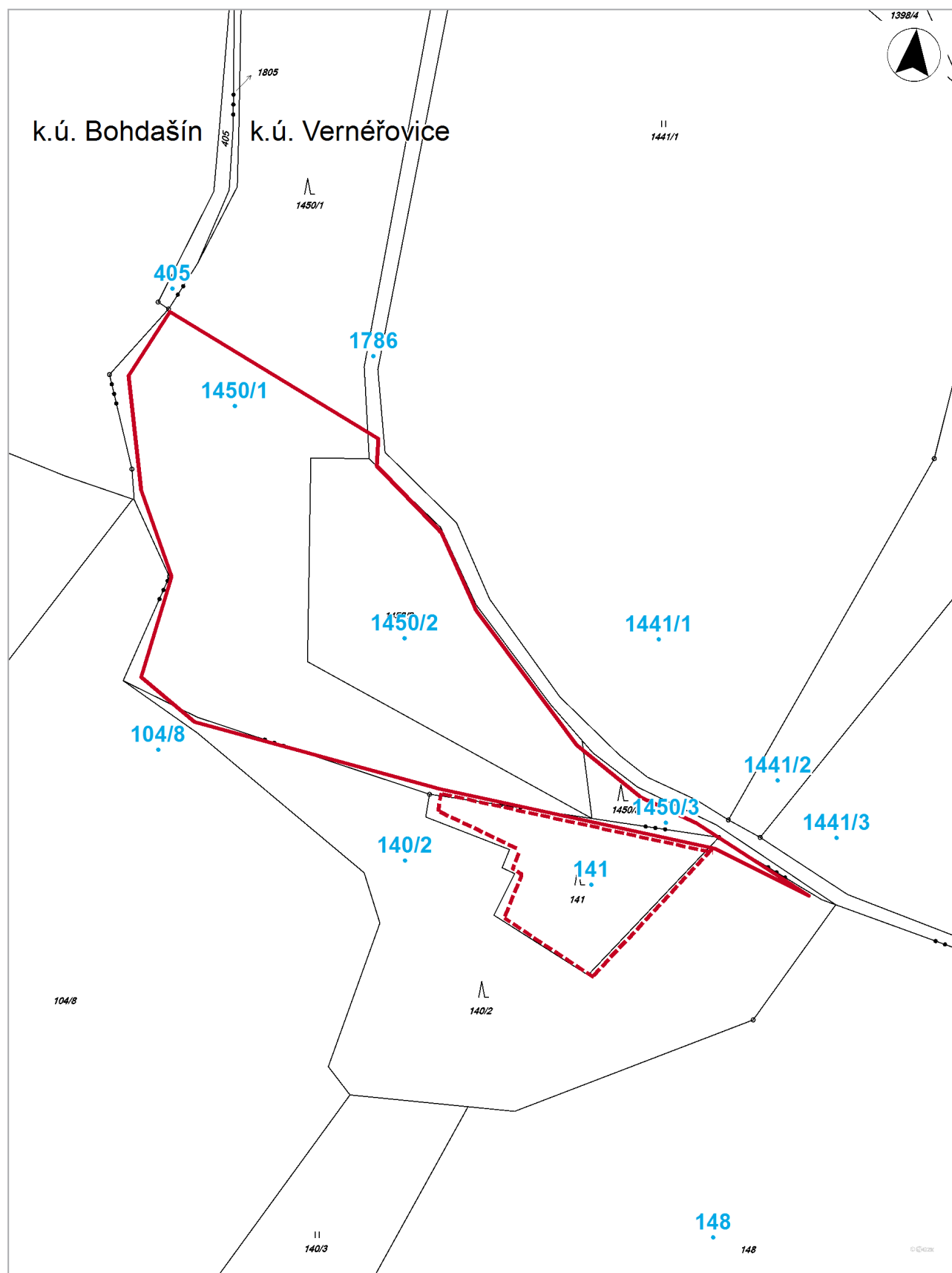
Datový podklad: AOPK ČR
Topografický podklad: wms služba "ZM 25" © ČÚZK



Agentura ochrany přírody a krajiny ČR
Správa CHKO Broumovsko
Rudolf Remeš, 2017

PLÁN PÉČE O PP MOŘSKÁ TRANSGRESE

PŘÍLOHA M2 – KATASTRÁLNÍ MAPA



0 20 40 60 80 100 m



hranice PP

hranice ochranného pásma PP

Datový podklad: AOPK ČR

Topografický podklad: wms služba "katastrální mapy" © ČÚZK



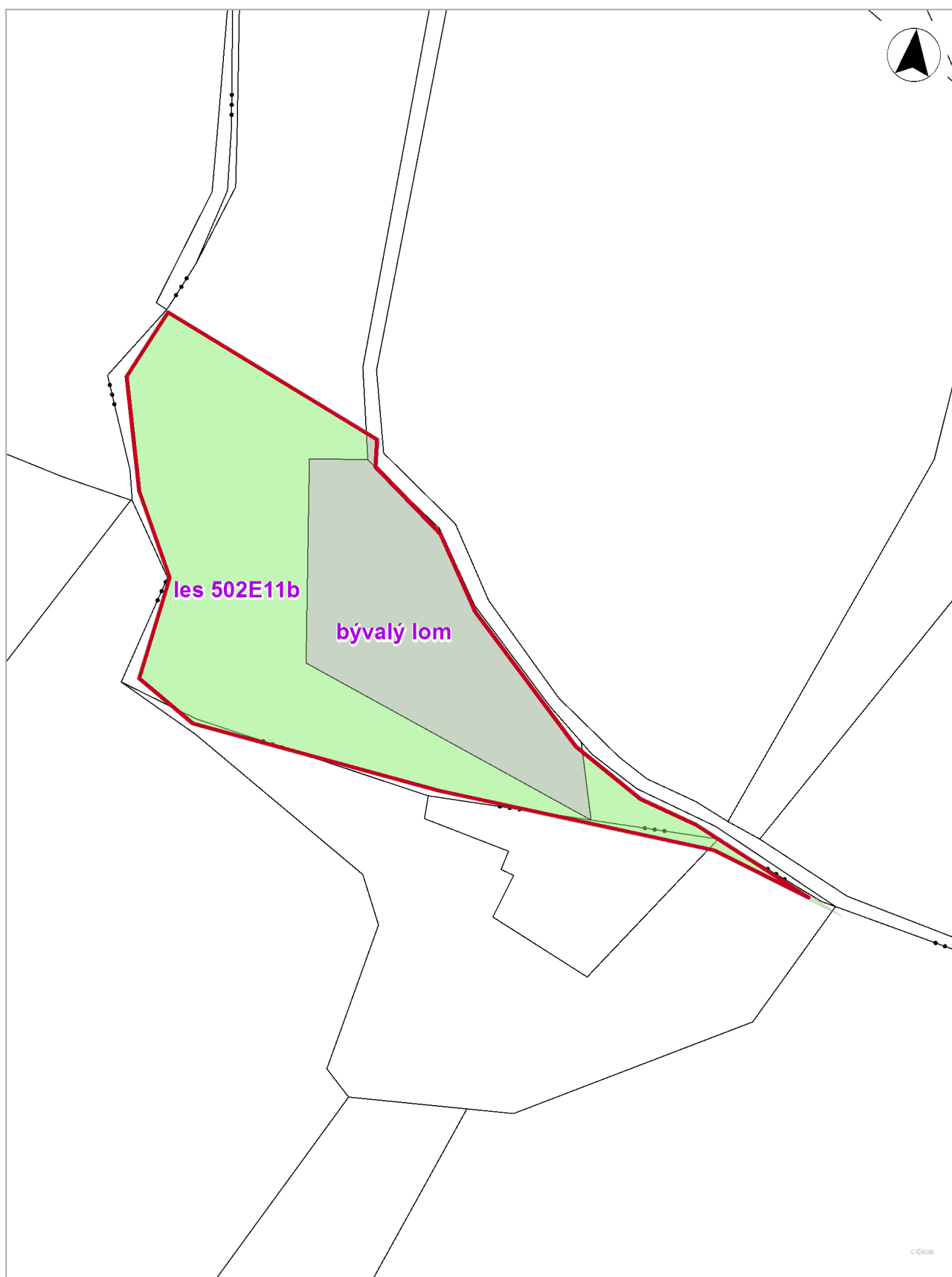
AOPK ČR




Agentura ochrany přírody a krajiny ČR
Správa CHKO Broumovsko
Rudolf Remeš, 2017

PLÁN PÉČE O PP MOŘSKÁ TRANSGRESE

PŘÍLOHA M3A – MAPA DÍLČÍCH PLOCH A OBJEKTŮ



0 20 40 60 80 100 m

 hranice PP

Datový podklad: AOPK ČR
Topografický podklad: wms služba "katastrální mapy" © ČÚZK




Agentura ochrany přírody a krajiny ČR
Správa CHKO Broumovsko
Rudolf Remeš, 2018

PLÁN PÉČE O PP MOŘSKÁ TRANSGRESE

PŘÍLOHA M3B – MAPA NEŽIVÉ PŘÍRODY



0 20 40 60 80 100 m

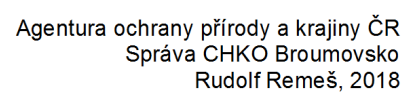
 hranice PP

Datový podklad: AOPK ČR
Topografický podklad: wms služba "katastrální mapy" © ČÚZK



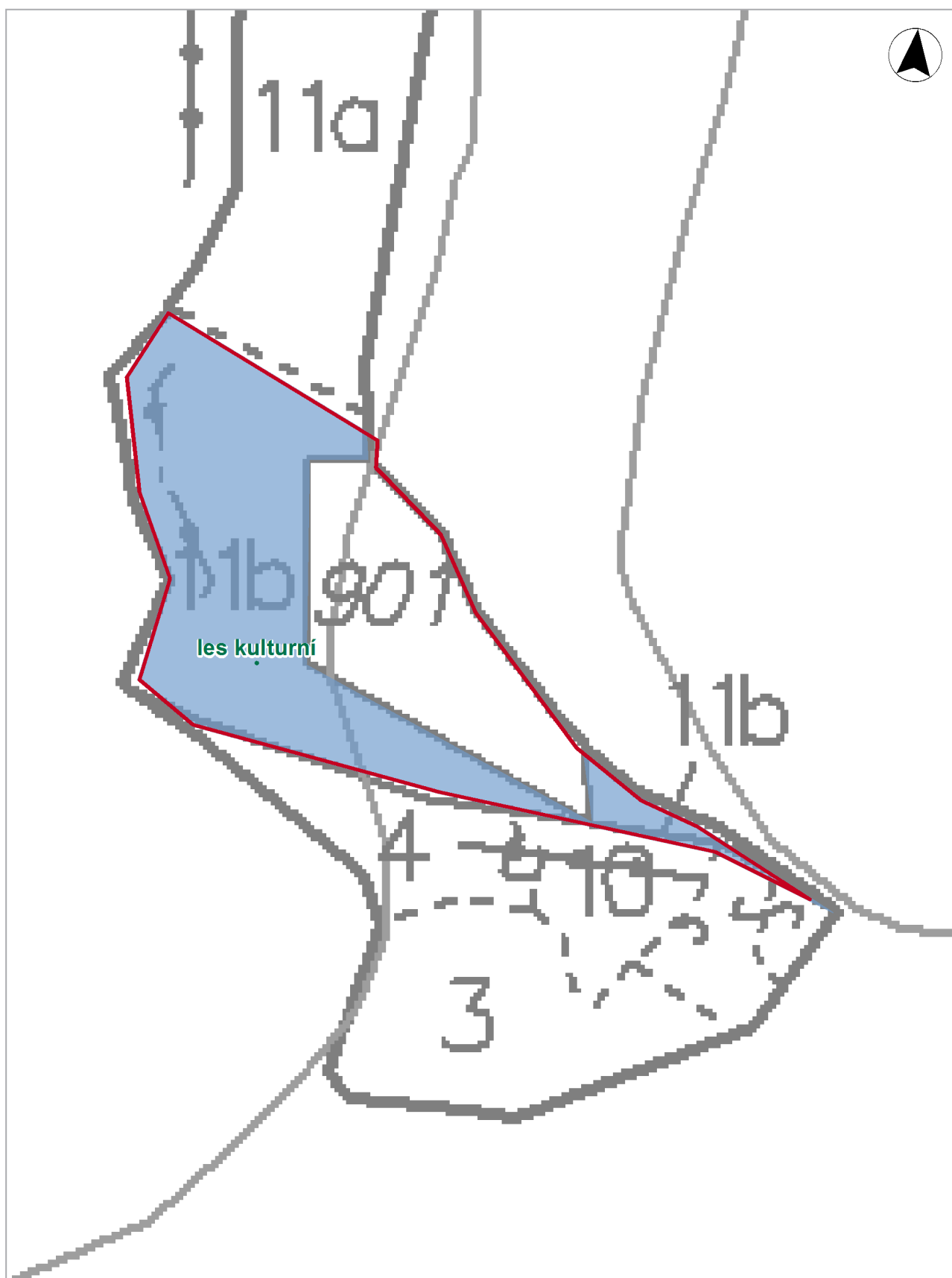
Agentura ochrany přírody a krajiny ČR
Správa CHKO Broumovsko
Rudolf Remeš, 2018

PŘÍLOHA M4 – LESNICKÁ MAPA TYPOLOGICKÁ




PLÁN PÉČE O PP MOŘSKÁ TRANSGRESE

PŘÍLOHA M5 – PŘIROZENOST LESNÍCH POROSTŮ



0 20 40 60 80 100 m

 hranice PP

Datový podklad: AOPK ČR
Lesnická obrysová mapa: LČR LHC Broumov 2016



Agentura ochrany přírody a krajiny ČR
Správa CHKO Broumovsko
Rudolf Remeš, 2018