



Naše č. j.: KUJCK 86478/2026
Sp. Zn.: OZZL 86478/2026/kaje SO
Vyřizuje: Ing. Kateřina Jemelíková
Telefon: 386720804
E-mail: jemelikova@kraj-jihocesky.cz
Datum: 7. 7. 2026

Oznámení záměru na zrušení přírodní rezervace Pivonické skály

Krajský úřad Jihočeského kraje, odbor životního prostředí, zemědělství a lesnictví (dále jen „krajský úřad“), jako příslušný správní orgán podle § 67 odst. 1 písm. g) zákona č. 129/2000 Sb., o krajích (krajské zřízení), ve znění pozdějších předpisů, a podle § 77a odst. 4 písm. h) zákona č. 114/1992 Sb., o ochraně přírody a krajiny, ve znění pozdějších předpisů (dále jen „zákon“), oznamuje podle § 45 odst. 1 zákona záměr na zrušení přírodní rezervace (dále jen „PR“) Pivonické skály, která se nachází v katastrálním území Pivonice u Pohorské Vsi.

PR Pivonické skály byla zřízena Nařízením Jihočeského kraje č. 19/2013 ze dne 14. 11. 2013 o vyhlášení Přírodní rezervace Pivonické skály a jejího ochranného pásma a stanovení jejich bližších ochranných podmínek.

Předmětem ochrany přírodní rezervace jsou:

- 1) společenstva (stanoviště / biotop):
 - 9110 Bučiny asociace *Luzulo-Fagetum* / L5.4 Acidofilní bučiny,
 - 9130 Bučiny asociace *Asperulo-Fagetum* / L5.1 Květnaté bučiny,
 - 9410 Acidofilní smrčiny (*Vaccinio-Piceetea*) / L9.2B Podmáčené smrčiny
- 2) vzácné a ohrožené druhy rostlin a živočichů, zejména populace druhu dvouhrotec zelený (*Dicranum viride*), včetně jeho biotopu.

PR Pivonické skály se nachází na území Jihočeského kraje, v působnosti obce s rozšířenou působností Kaplice. Je vymezena ve správním území obce Pohorská Ves, v katastrálním území Pivonice u Pohorské Vsi.

Výměra PR činí **318,0568 ha**.

Vyhláškou č. 74/2026 o vyhlášení národní přírodní rezervace Žofínský prales a stanovení jejich bližších ochranných podmínek, ze dne 26. 5. 2026, s účinností od 1. 7. 2026, byla PR Pivonické skály včetně jejich předmětů ochrany zahrnuta do území národní přírodní rezervace Žofínský prales.

Začleněním přírodní rezervace Pivonické skály do území národní přírodní rezervace Žofínský prales a převzetím jejich předmětů ochrany došlo k zajištění ochrany těchto přírodních hodnot v režimu národní přírodní rezervace. Lze proto konstatovat, že zanikly důvody pro samostatnou zvláštní ochranu přírodní rezervace Pivonické skály ve smyslu § 45 odst. 1 zákona

V souladu s ustanovením § 40 odst. 2 zákona se toto oznámení doručuje známým vlastníkům nemovitostí dotčených navrhovaným zrušením přírodní rezervace. V případě, že údaje evidované v katastru nemovitostí již neodpovídají skutečnosti, žádáme o neprodlené sdělení jména a adresy současného vlastníka.

Dotčenou obec Pohorská Ves žádáme v souladu s ustanovením § 38 odst. 3 zákona o zveřejnění tohoto oznámení na úřední desce do 5 dnů od jeho obdržení po dobu 15 dnů a o vyznačení data vyvěšení a sejmutí z úřední desky.

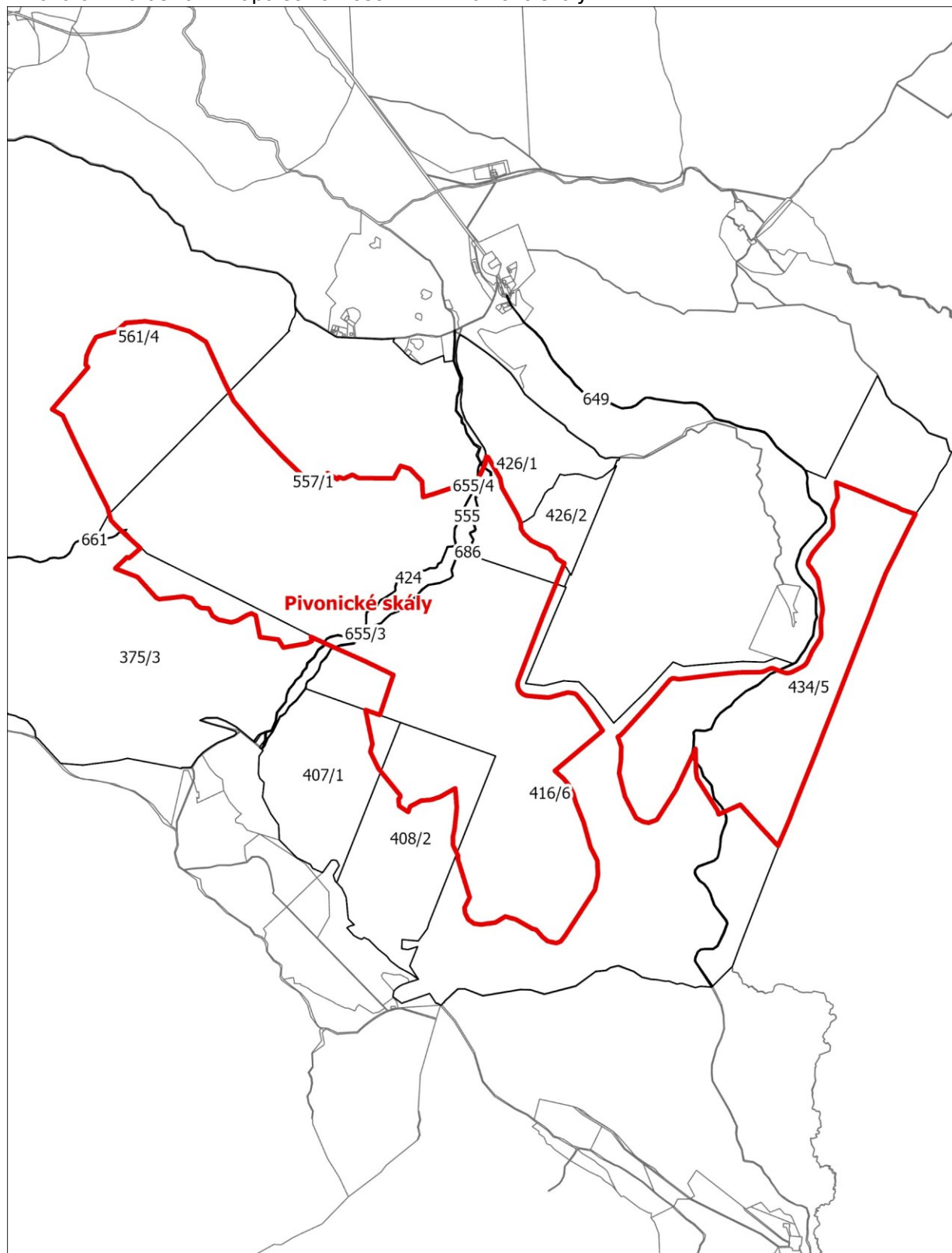
Toto potvrzené oznámení zašlete zpět na adresu Krajského úřadu Jihočeského kraje, OZZL, U Zimního stadionu 1952/2, 370 76 České Budějovice.




Ing. Milan Vlášek
vedoucí oddělení

Příloha

- Katastrální mapa se zákresem PR Pivonické skály
- Parcelní vymezení PR Pivonické skály

Příloha č. 1 Katastrální mapa se zákresem PR Pivonické skály



-  přírodní rezervace Pivonické skály
-  dotčené parcely
-  katastr nemovitostí



0 200 400 m

podkladová data:
Katastr nemovitostí ČR k 1.4. 2026; © ČÚZK

vyhotovil:
odbor životního prostředí, zemědělství a lesnictví,
Jihočeský kraj, srpen 2026

identifikátor DS: kdib3rr
e-podatelna: posta@kraj-jihocesky.cz

T 386 720 111
www.kraj-jihocesky.cz

IČ: 70890650
DIČ: CZ70890650

U Zimního stadionu 1952/2
370 01 České Budějovice

Příloha č. 2 Parcelní vymezení PR Pivonické skály

Zvláště chráněné území**Katastrální území: Pivonice u Pohorské Vsi (724785)**

Číslo parcely podle KN	Číslo parcely podle PK nebo jiných evidencí	Druh pozemku podle KN	Způsob využití pozemku podle KN	Číslo listu vlastnictví	Výměra parcely celková podle KN (m ²)	Výměra parcely v ZCHÚ (m ²)
561/4		lesní pozemek		4	2 397 444	357 567
408/2		lesní pozemek		4	400 792	127 726
661		lesní pozemek		4	1 601	58
649		ostatní plocha	ostatní komunikace	4	19 505	3 638
557/1		lesní pozemek		4	1 385 604	845 980
686		vodní plocha	koryto vodního toku přirozené nebo upravené	4	10 430	5 212
426/2		lesní pozemek		4	90 167	898
426/1		lesní pozemek		4	322 395	88 451
424		lesní pozemek		4	58 147	42 423
655/4		lesní pozemek		4	1 241	1 180
375/3		lesní pozemek		4	1 108 987	87 856
655/3		lesní pozemek		4	3 456	2 619
555		lesní pozemek		4	19 893	19 018
416/6		lesní pozemek		4	1 971 585	1 092 119
434/5		lesní pozemek		4	828 419	485 197
407/1		lesní pozemek		4	309 974	20 627
Celkem						3 180 568

Záznam o zveřejnění

Vyvěšeno dne:

Sejmuto dne:

Úřad vyvěšující písemnost na úřední desku tímto potvrzuje, že písemnost byla současně zveřejněna i způsobem umožňujícím dálkový přístup podle ustanovení § 25 odst. 2 zákona č. 500/2004 Sb. správní řád, ve znění pozdějších předpisů.

.....
Podpis a razítko oprávněné osoby
potvrzující vyvěšení a zveřejnění

.....
Podpis a razítko oprávněné osoby
potvrzující sejmnutí