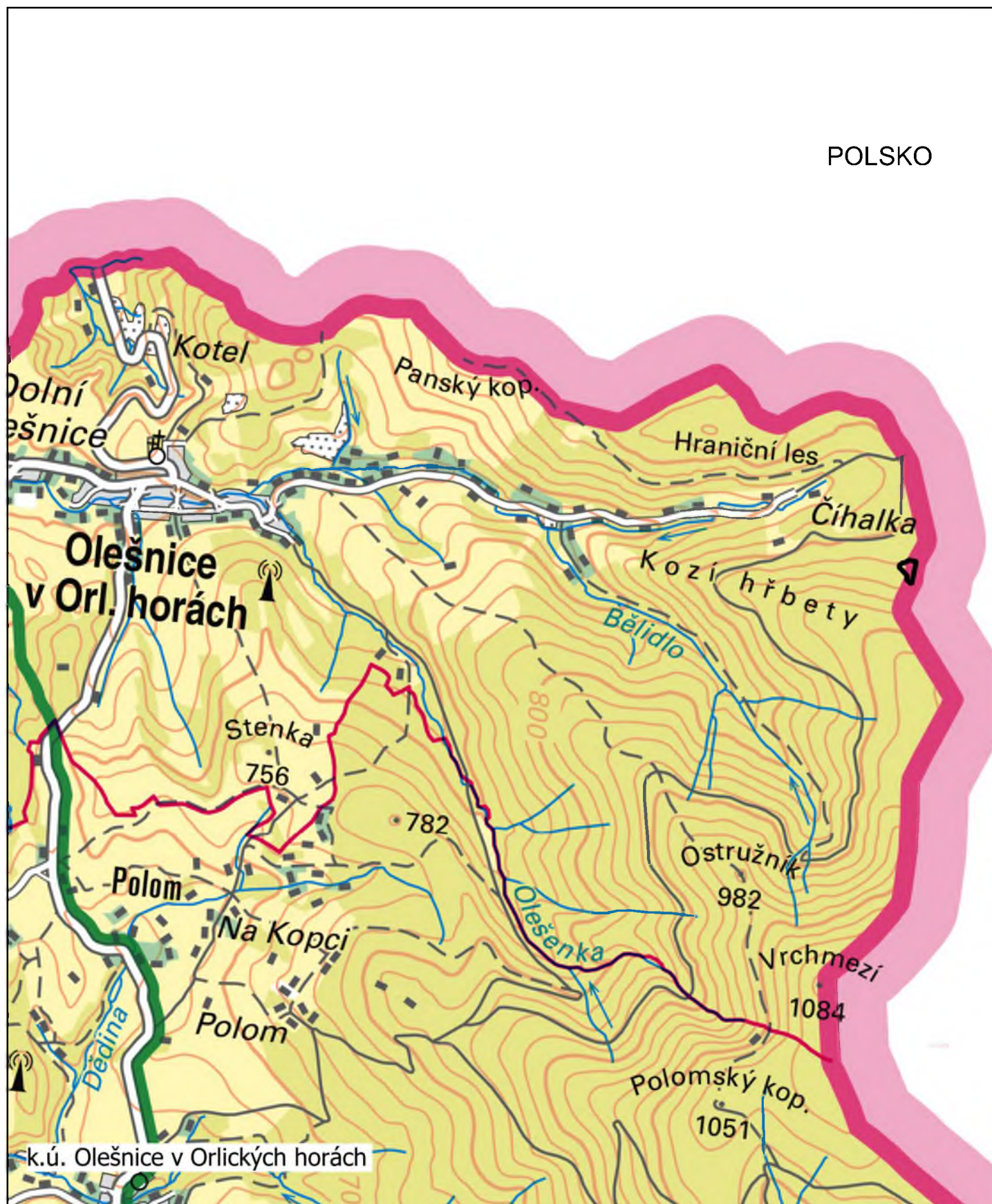



# PLÁN PÉČE O PR HOŘEČKY

## PŘÍLOHA M1 - ORIENTAČNÍ MAPA S VYZNAČENÍM ÚZEMÍ



0 0,5 1 km



hranice PR



Datový podklad: AOPK ČR

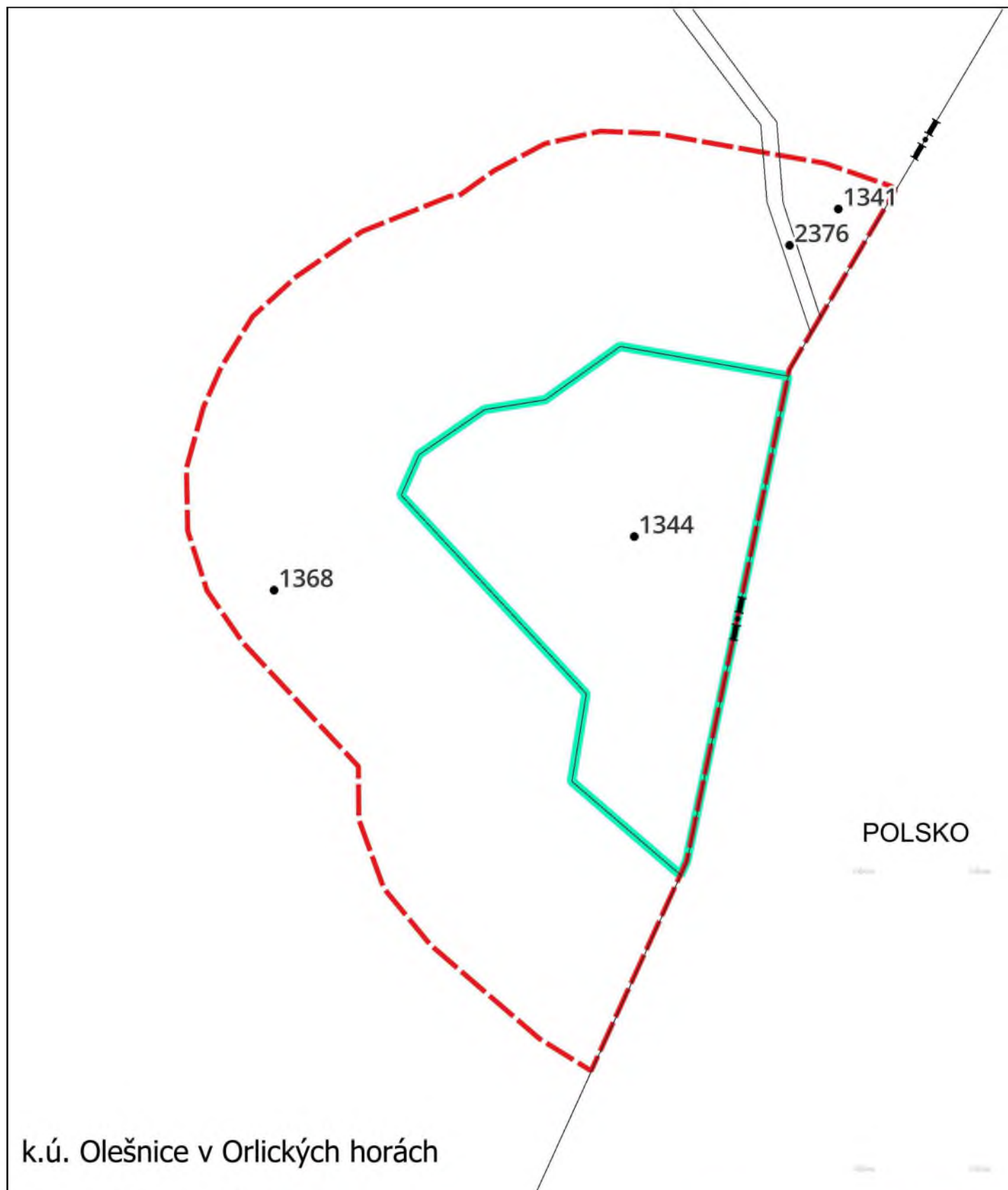
Topografický podklad: Český úřad zeměměřičský a katastrální

Zpracování: AOPK ČR, Správa CHKO Orlické hory  
Petra Svobodová, 2026

Tato mapová příloha je úředním dílem podle § 3 písm. a) autorského zákona č. 121/2000 Sb.

# PLÁN PÉČE O PR HOŘEČKY

## PŘÍLOHA M2 - KATASTRÁLNÍ MAPA SE ZÁKRESEM ZCHÚ A JEHO OCHRANNÉHO PÁSMA



0 25 50 m

 hranice PR  ochranné pásmo



Datový podklad: AOPK ČR  
Topografický podklad: Český úřad zeměměřičský a  
katastrální

Zpracování: AOPK ČR, Správa CHKO Orlické hory  
Petra Svobodová, 2025


Tato mapová příloha je úředním dílem podle § 3 písm. a) autorského zákona č. 121/2000 Sb.

# PLÁN PÉČE O PR HOŘEČKY

## PŘÍLOHA M3 - MAPA DÍLČÍCH PLOCH A OBJEKTŮ



0 10 20 30 m



 dílčí plochy  hranice PR



Datový podklad: AOPK ČR

Topografický podklad: Český úřad zeměměřičský a katastrální

Zpracování: AOPK ČR, Správa CHKO Orlické hory  
Petra Svobodová, 2026

Tato mapová příloha je úředním dílem podle § 3 písm. a) autorského zákona č. 121/2000 Sb.