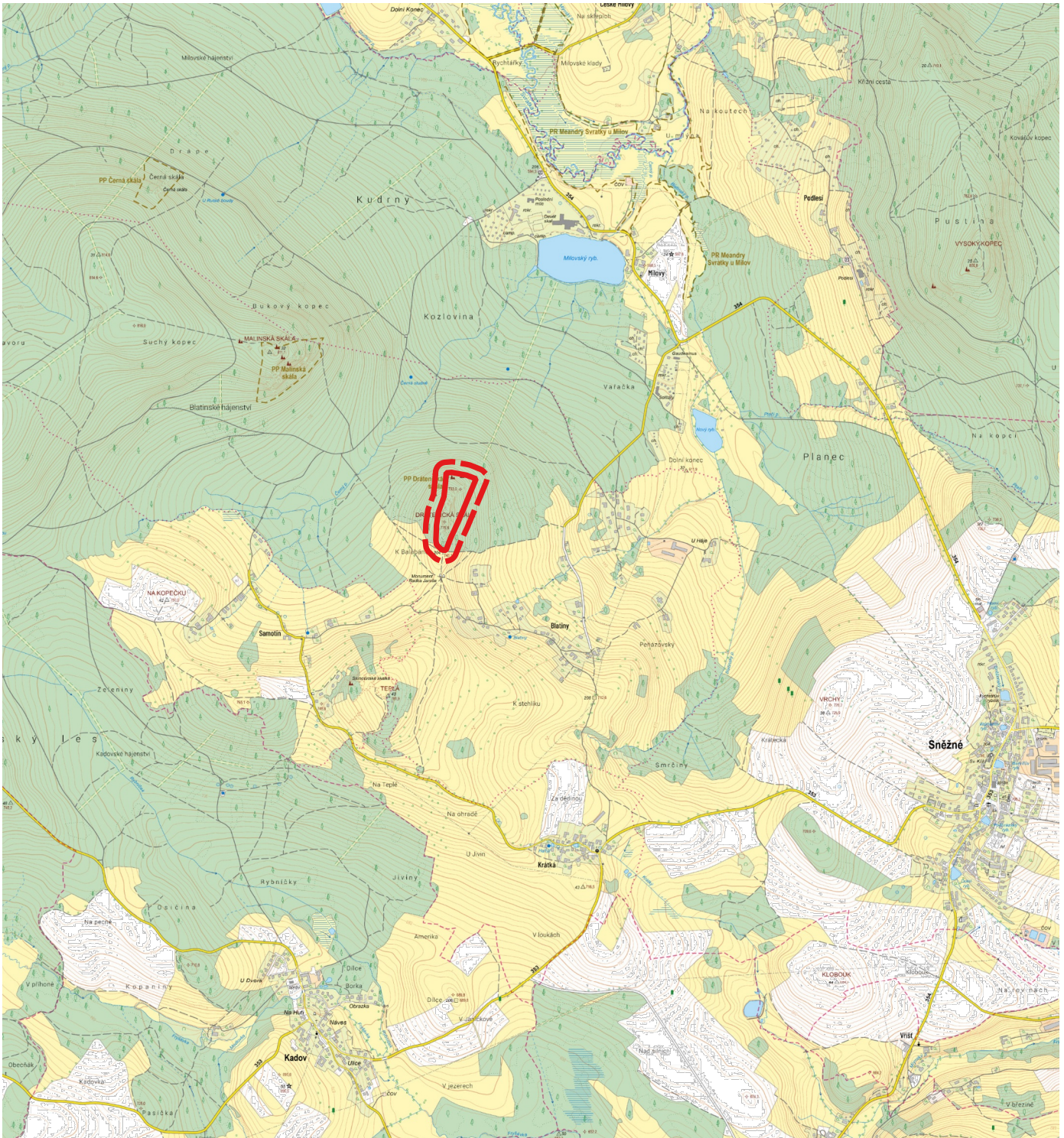




Příloha M1: Orientační mapa s vyznačením území PP Drátenická skála



-  PP Drátenická skála
-  ochranné pásmo

© ČÚZK 2025
© AOPK ČR 2025

