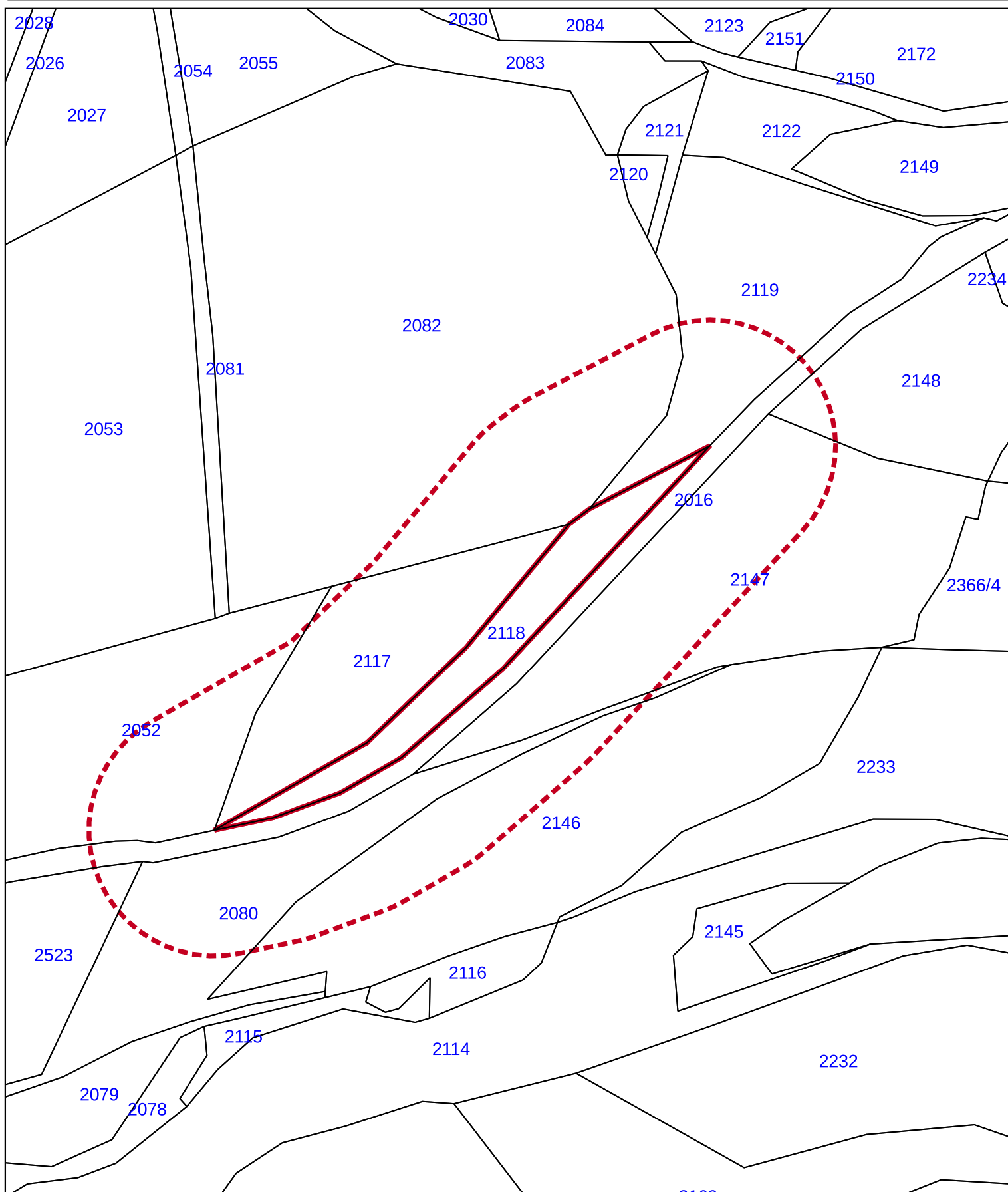




PLÁN PÉČE O PP PFARRERB

Příloha M2 - Katastrální mapa se zákresem ZCHÚ a jeho ochranného pásma



-  Hranice PP
-  Hranice OP PP

0 25 50 m



© AOPK ČR, Správa CHKO Jeseníky 2025
Zdroj: Datový sklad AOPK ČR a Správa CHKO Jeseníky, ČÚZK

