

Naše č. j.: KUJCK 38656/2025  
Sp. Zn.: OZZL 38656/2025/kaje SO  
Vyřizuje: Ing. Kateřina Jemelíková  
Telefon: 386720804  
E-mail: jemelikova@kraj-jihocesky.cz  
Datum: 24. 3. 2025

### Oznámení záměru na nové vyhlášení přírodní památky Židova strouha

Krajský úřad Jihočeského kraje, odbor životního prostředí, zemědělství a lesnictví (dále jen krajský úřad), jako příslušný správní orgán podle § 67 odst. 1 písm. g) zákona č. 129/2000 Sb., o krajích (krajské zřízení), ve znění pozdějších předpisů, a dále dle § 77a odst. 4 písm. h), zákona č. 114/1992 Sb., o ochraně přírody a krajiny ve znění pozdějších předpisů (dále jen zákon), oznamuje záměr na nové vyhlášení zvláště chráněného území vyhotovený podle ust. § 40 odst. 1 zákona.

Území nově navrhované ke zvláštní územní ochraně ponese název „**Židova strouha**“ a bude vyhlášeno v kategorii přírodní památky (dále jen PP) ve smyslu ust. § 36 zákona.

#### Souhrnná charakteristika předmětů ochrany:

Zaříznuté kaňonovité údolí se zaklesnutými meandry, s vodou erodovanými skalními stěnami, na skalách a hřbitcích s fragmenty reliktních borů a acidofilních doubrav s fragmenty černýšových dubohabřin, na svazích s přechody k suťovým lesům s charakteristickou květenou a druhově početnými populacemi avifauny a entomofauny.

Základní ochranné podmínky jsou pro všechny PP dány ust. § 36 zákona.

V souladu s ustanovením § 36 odst. 1 zákona se navrhuje, aby na území nově navržené PP bylo možno jen se souhlasem orgánu ochrany přírody provádět tyto činnosti a zásahy:

- povolovat změny druhu pozemků nebo způsobů jejich využití, povolovat a provádět změny vodního režimu pozemků;
- povolovat a umisťovat nové stavby;
- zřizovat skládky jakýchkoli materiálů, kromě krátkodobého uložení dřevní hmoty na lesních pozemcích;
- umisťovat nová myslivecká zařízení (zejména krmeliště, vnadiště, újediště, slaniska apod.);
- vyznačovat nové cyklistické trasy nebo trasy pro pěší;
- tábořit a rozdělávat ohně
- hnojit pozemky, používat biocidy nebo závadné látky;
- vysazovat nebo vysévat rostliny anebo vypouštět živočichy;
- vjíždět mimo stávající cesty motorovými i bezmotorovými dopravními prostředky včetně jízdních kol na území přírodní památky s výjimkou vozidel složek integrovaného záchranného systému, vlastníků nebo nájemců příslušných pozemků, veřejné správy a vozidel nezbytných pro zajištění péče o pozemky.

Souhlasy uvedené v bodech a) až i) se nevyžadují, pokud tyto činnosti vykonává přímo příslušný orgán ochrany přírody, nebo jsou příslušným orgánem ochrany přírody požadovány v rámci realizace schváleného plánu péče nebo v rámci opatření ke zlepšení stavu prostředí přírodní památky.

Navrhovaná PP se nachází na území Jihočeského kraje, v působnosti obcí s rozšířenou působností Týn nad Vltavou a Tábor. Je vymezena ve správním území obcí Týn nad Vltavou a Hodonice, v katastrálních územích Nuzice a Hodonice u Bechyně.

Předpokládaná výměra PP je **43,0191 ha** a bude vyhlášena bez ochranného pásma.

Jedná se o nové vyhlášení stávajícího chráněného území. Část území v k. ú. Hodonice u Bechyně byla vyhlášena jako Chráněný přírodní výtvar, vyhláškou Okresního národního výboru v Táboře ze dne 21. 1. 1988, o chráněných přírodních výtvorech v okrese Tábor. Dne 6. 4. 2001 byla nařízením Okresního úřadu České Budějovice zřízena druhá přírodní památka „Židova strouha“ na k. ú. Nuzice o celkové výměře cca 21 ha.

Důvodem pro přehlášení PP je sloučení dvou původně oddělených částí a arondace hranic PP na aktuální hranice jednotek prostorového rozdělení lesa, hranice parcel katastru nemovitostí a hranice PP Lužnice.

V případě, že se jedná o již existující zvláště chráněné území (dále jen ZCHÚ), u kterého je nutno provést změnu zřizovacího předpisu, není možné toto řešit formou dodatku nebo doplněním původního předpisu. Zákon stanovuje, že se v tomto případě postupuje stejným procesem jako při vyhlášení zcela nového ZCHÚ a v novém nařízení je pak původní předpis zrušen. V případě, že daný předpis řeší více ZCHÚ, je zrušena jeho příslušná část.

Po novém vyhlášení PP bude novým zřizovacím předpisem zrušeno nařízení Okresního úřadu České Budějovice, ze dne 6. 4. 2001, o zřízení přírodní památky Židova strouha, č. j. PŘ 450/2001. Dále bude zrušena příslušná část vyhlášky Okresního národního výboru v Táboře ze dne 21. 1. 1988, o chráněných přírodních výtvorech v okrese Tábor.

**S podrobně zpracovaným záměrem na vyhlášení PP Židova strouha** (dále jen záměr na vyhlášení) podle ust. § 40 odst. 1 zákona, včetně zákresu hranice PP v katastrální mapě, je možné se seznámit a nahlédnout do něj na Krajském úřadu Jihočeského kraje, odbor životního prostředí, zemědělství a lesnictví - oddělení ekologie krajiny, vodního hospodářství a NATURA 2000 (ul. Boženy Němcové 49/3, České Budějovice) v pondělí a ve středu od 8:00 do 16:30 hod (po předchozí domluvě informace poskytne Ing. Kateřina Jemelíková, kancelář číslo 315, telefon 386 720 804, e-mail: [jemelikova@kraj-jihocesky.cz](mailto:jemelikova@kraj-jihocesky.cz)) nebo na internetových stránkách Krajského úřadu Jihočeského kraje ([www.kraj-jihocesky.cz](http://www.kraj-jihocesky.cz)) v kapitole „Krajský úřad - Odbor životního prostředí, zemědělství a lesnictví – Ochrana přírody a krajiny – Oddělení – Příroda, krajina, druhová ochrana – Zvláště chráněná území – Přehlašování“ (<https://zp.kraj-jihocesky.cz/oddeleni/priroda-krajina-druhova-ochrana/zvlaste-chranena-uzemi/prehlasovani>), současně na portálu veřejné správy a na Městském úřadu města Týn nad Vltavou a Obecním úřadu obce Hodonice.

Podle § 40 odst. 4 zákona mají dotčené obce, kraje a vlastníci nemovitostí dotčených navrhovanou ochranou, právo uplatnit k záměru vyhlásit část přírody za zvláště chráněné území námitky, a to ve lhůtě 90 dnů od jeho zveřejnění na Portálu veřejné správy nebo od doručení oznámení o záměru na vyhlášení. Námitky se uplatňují písemně u Krajského úřadu Jihočeského kraje, OZZL, U Zimního stadionu 1952/2, 370 76 České Budějovice. K námitkám uplatněným po uplynutí uvedené lhůty nebude přihlédnuto. Pokud námitky nebudou uplatněny, má se za to, že dotčený subjekt s předloženým záměrem na vyhlášení souhlasí. Vlastník je oprávněn uplatnit námitky jen proti takovému navrženému způsobu nebo rozsahu ochrany, jímž by byl dotčen ve výkonu svých práv nebo povinností. Krajský úřad rozhodne o došlých námitkách do 60 dnů od uplynutí lhůty pro uplatnění námitek. O jednotlivých námitkách se rozhodne zpravidla ve společném řízení. Krajský úřad uvede záměr na vyhlášení do souladu s námitkami, kterým bylo vyhověno.

V souladu s ustanovením § 40 odst. 2 zákona tuto skutečnost oznamujeme známým vlastníkům nemovitostí dotčených navrhovanou ochrannou. V případě, že záznam v katastru nemovitostí již neodpovídá skutečnosti, sdělte nám prosím obratem jméno a adresu současného vlastníka.

**Část II.****Oznámení o možnosti seznámit se s návrhem plánu péče o PP Židova strouha**

Krajský úřad Jihočeského kraje, odbor životního prostředí, zemědělství a lesnictví (dále jen krajský úřad), jako příslušný správní orgán podle § 67 odst. 1 písm. g) zákona č. 129/2000 Sb., o krajích (krajské zřízení), ve znění pozdějších předpisů, a dále dle § 77a odst. 4 písm. f), zákona dále oznamuje v souladu s ust. § 38 zákona, že byl zpracován návrh plánu péče o navrhovanou PP Židova strouha na období 2025–2034.

**Podle ustanovení § 38 odst. 1 zákona** je plán péče o zvláště chráněné území (dále jen plán péče) odborný a koncepční dokument ochrany přírody, který na základě údajů o dosavadním vývoji a současném stavu předmětu ochrany ve zvláště chráněném území navrhuje opatření na zachování nebo zlepšení stavu předmětu ochrany ve zvláště chráněném území. Plán péče slouží jako podklad pro jiné druhy plánovacích dokumentů a pro rozhodování orgánů ochrany přírody. **Pro fyzické ani právnické osoby není závazný.**

**S návrhem plánu péče o navrhovanou PP Židova strouha** je možné se seznámit a nahlédnout do něj na Krajském úřadu Jihočeského kraje, odbor životního prostředí, zemědělství a lesnictví - oddělení ekologie krajiny, vodního hospodářství a NATURA 2000 (ul. Boženy Němcové 49/3, České Budějovice) v pondělí a středu od 8:00 do 16:30 hod (po předchozí domluvě informace poskytne Ing. Kateřina Jemelíková, kancelář číslo 315, telefon 386 720 804, e-mail: [jemelikova@kraj-jihocesky.cz](mailto:jemelikova@kraj-jihocesky.cz)) nebo na internetových stránkách Krajského úřadu Jihočeského kraje ([www.kraj-jihocesky.cz](http://www.kraj-jihocesky.cz)) v kapitole „Krajský úřad - Odbor životního prostředí, zemědělství a lesnictví – Ochrana přírody a krajiny – Oddělení – Příroda, krajina, druhová ochrana – Zvláště chráněná území – Přehlašování“ (<https://zp.kraj-jihocesky.cz/oddeleni/priroda-krajina-druhova-ochrana/zvlaste-chronena-uzemi/prehlasovani>), současně na portálu veřejné správy a na Městském úřadu města Týn nad Vltavou a Obecním úřadu obce Hodonice.

Podle § 40 odst. 2 a 4 zákona o ochraně přírody, mohou dotčené obce a kraje uplatnit písemné připomínky k předloženému návrhu ve lhůtě 90 dnů od obdržení návrhu. Vlastníci nemovitostí dotčených navrhovanou změnou tak mohou učinit ve lhůtě 90 dnů od doručení písemného oznámení o předložení návrhu k projednání. Připomínky se uplatňují písemně u Krajského úřadu Jihočeského kraje, OZZL, U Zimního stadionu 1952/2, 370 76 České Budějovice.

**Dotčené obce žádáme v souladu s ustanovením § 38 odst. 3 zákona o zveřejnění tohoto oznámení na úřední desce do 5 dnů od jeho obdržení po dobu 15 dnů a vyznačení data vyvěšení a sejmutí z úřední desky.**

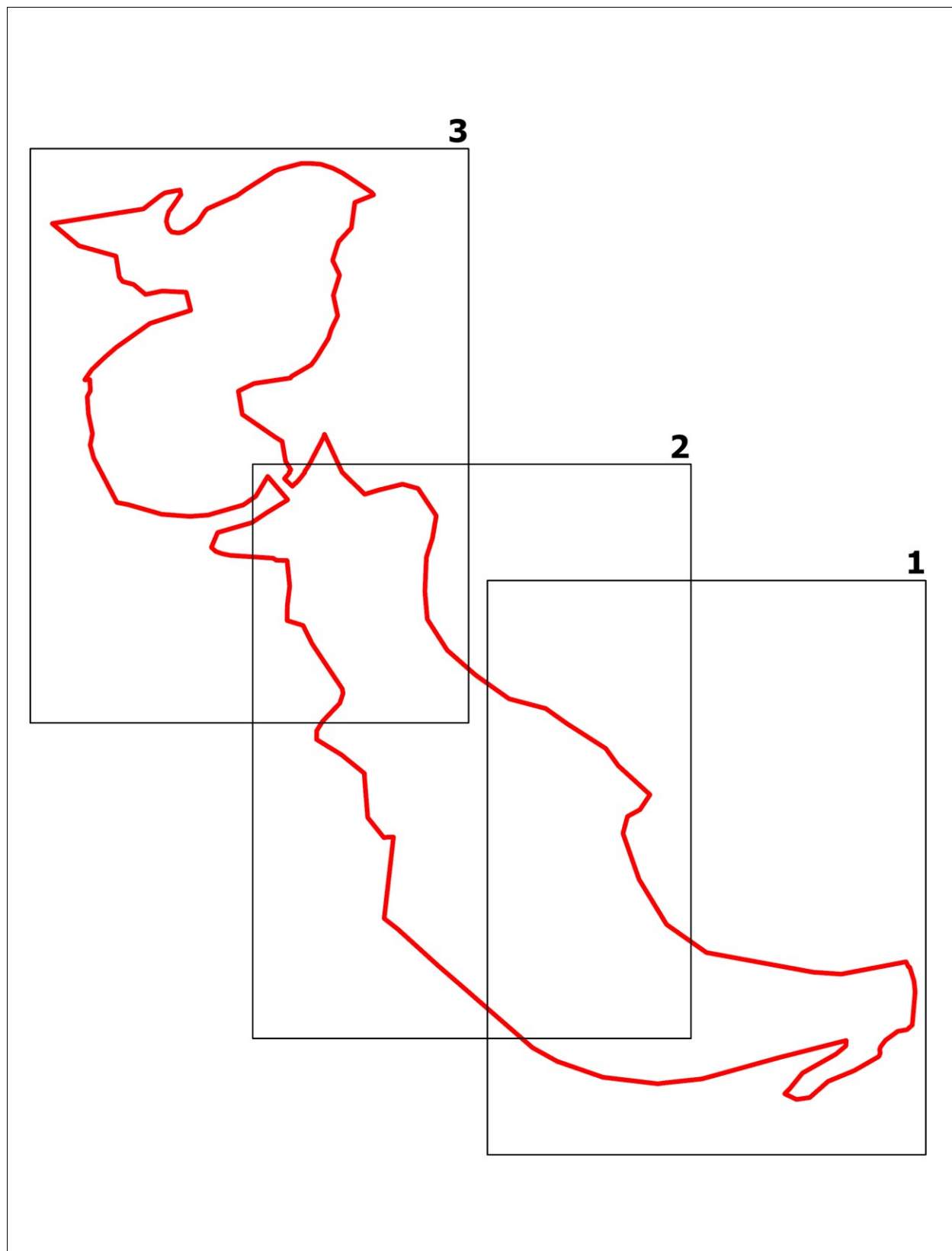
Toto potvrzené oznámení zašlete zpět na adresu Krajského úřadu Jihočeského kraje, OZZL, U Zimního stadionu 1952/2, 370 76 České Budějovice.

**Ing. Milan Vlášek**  
vedoucí oddělení

**Přílohy**

- Katastrální mapa se zákresem PP Židova strouha
- Parcelní vymezení PP Židova strouha

Příloha č. 1 Katastrální mapa se zákresem PP Židova strouha



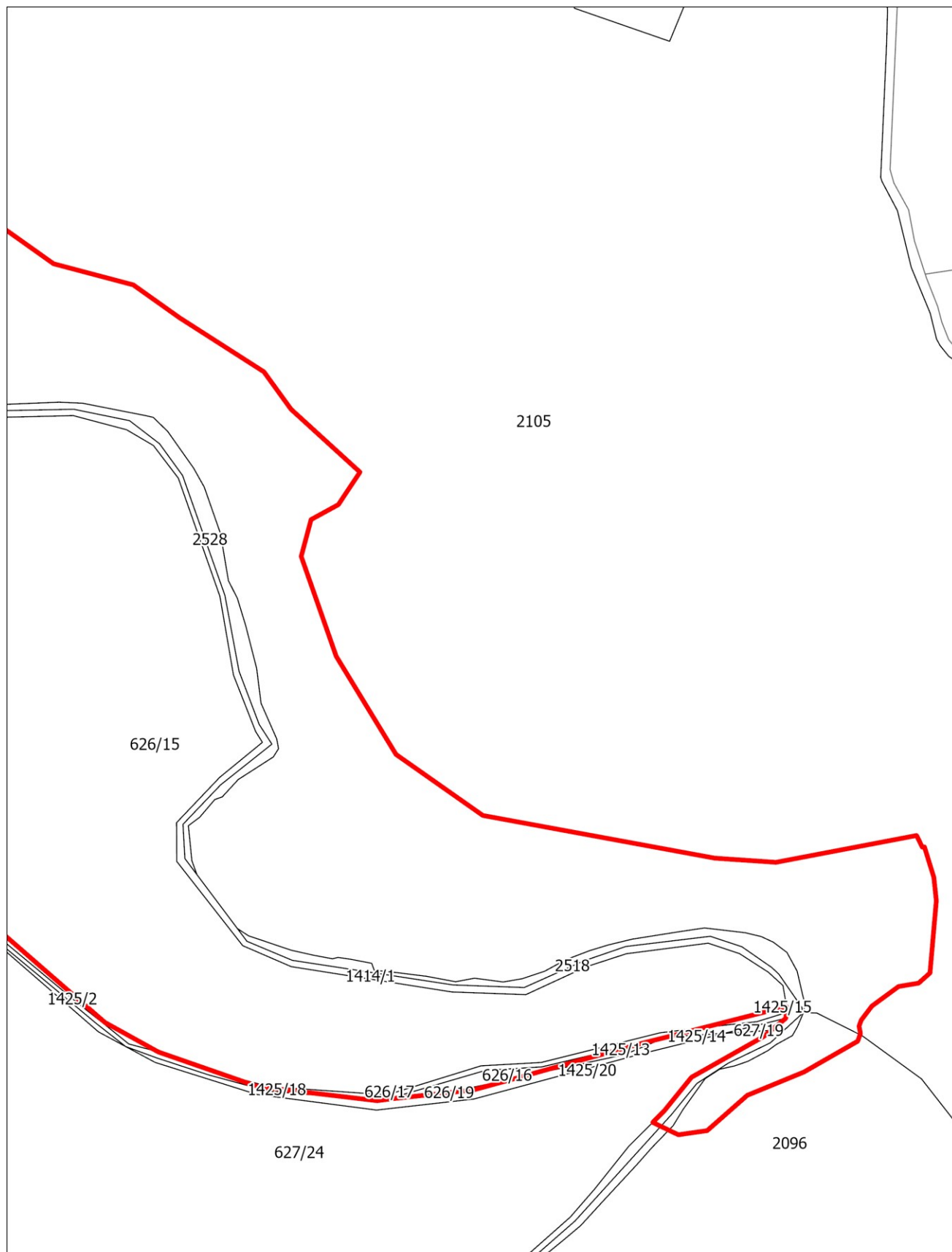
 přírodní památka Židova strouha



0      100      200 m

vyhotovil:  
odbor životního prostředí, zemědělství a lesnictví,  
Jihočeský kraj, březen 2025

onu 1952/2  
budějovice



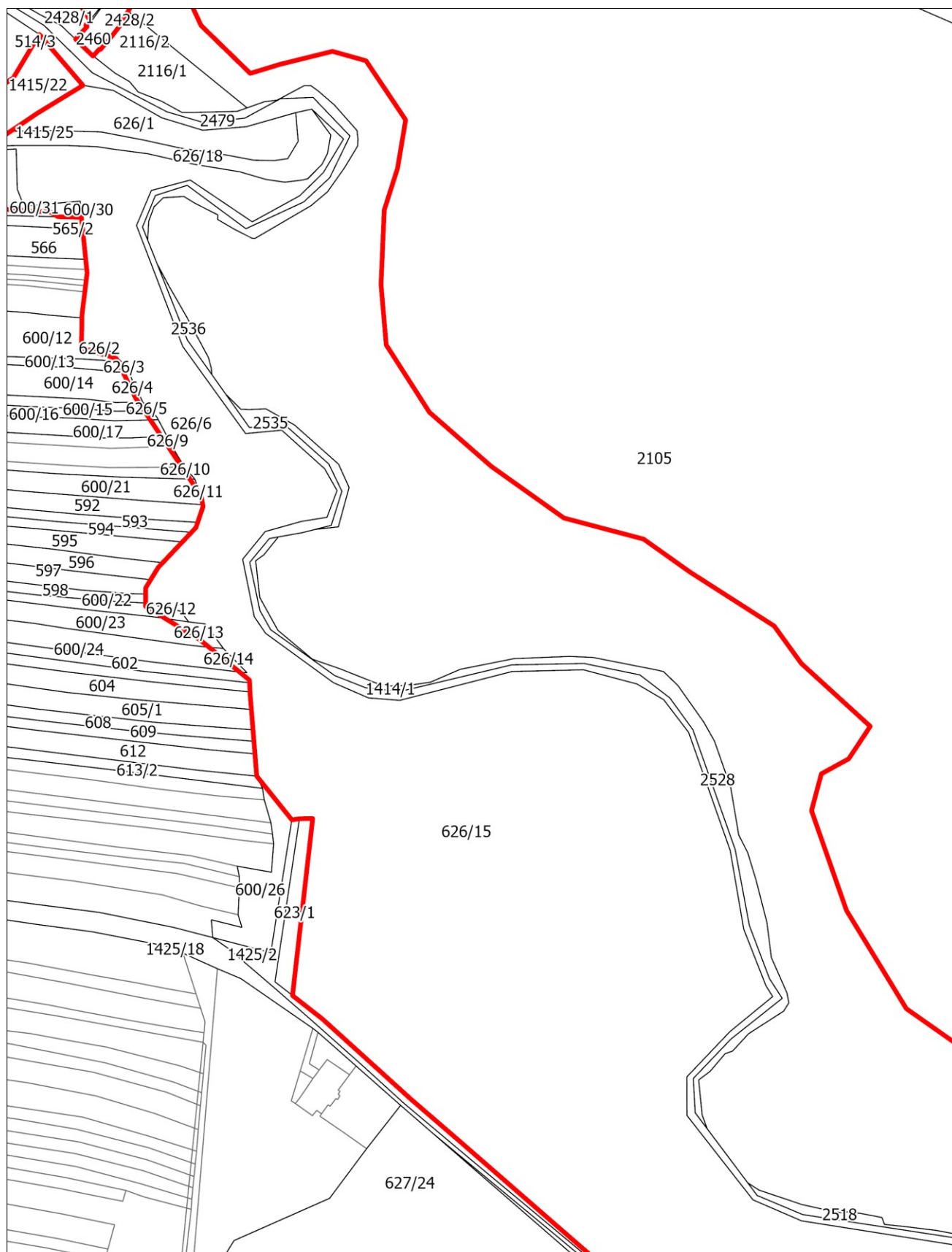
- přírodní památka Židova strouha
- ostatní parcely KN
- dotčené parcely



0 50 100 m

podkladová data:  
Katastr nemovitostí ČR k 1. 1. 2025; © ČÚZK

vyhotovil:  
odbor životního prostředí, zemědělství a lesnictví, 952/2  
Jihočeský kraj, březen 2025 jovice



- přírodní památka Židova strouha
- ostatní parcely KN
- dotčené parcely



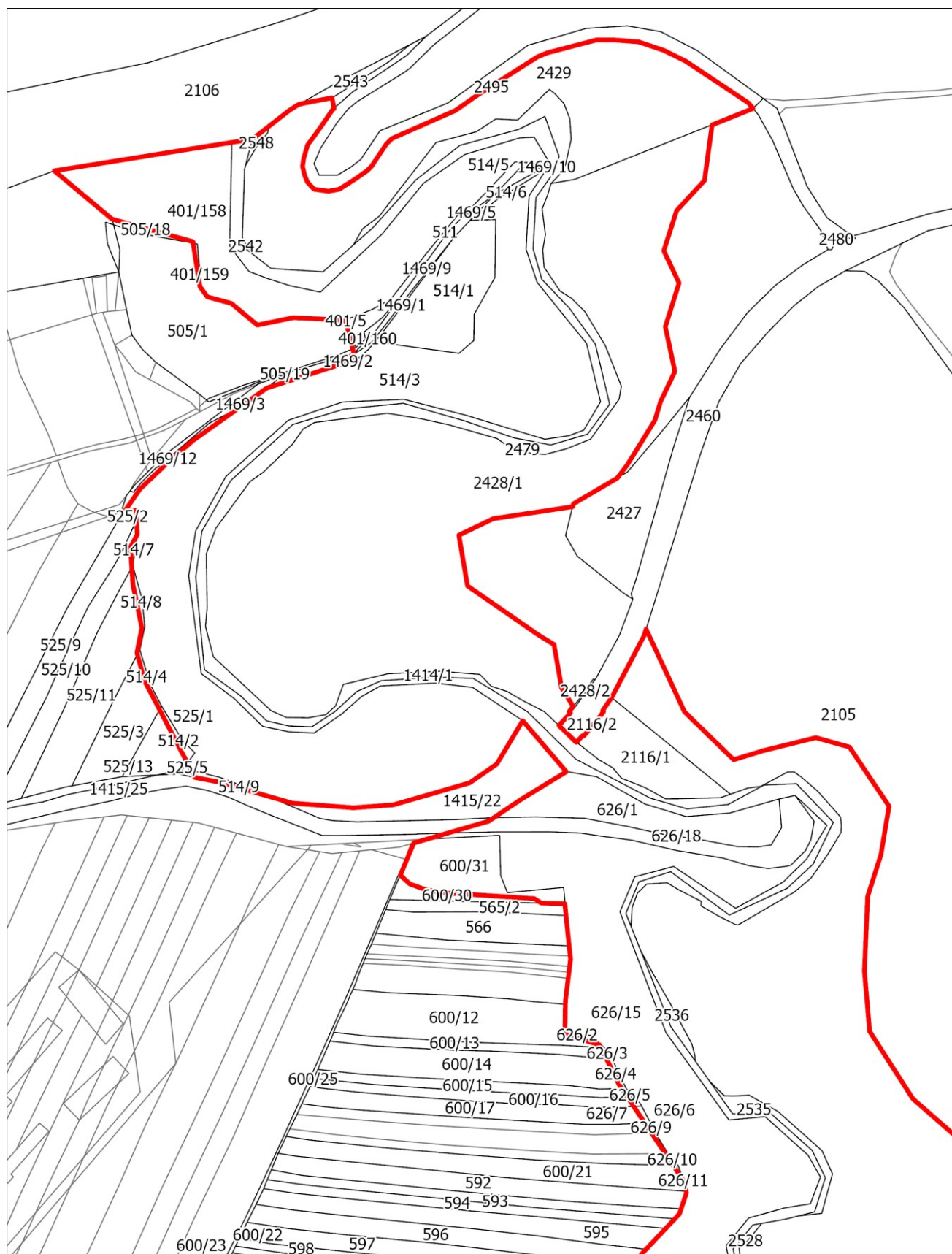
0 50 100 m

podkladová data:  
Katastr nemovitostí ČR k 1. 1. 2025; © ČÚZK

vyhotovil:  
odbor životního prostředí, zemědělství a lesnictví, 952/2  
Jihočeský kraj, březen 2025

ovčice





 přírodní památka Židova strouha

☐ ostatní parcely KN

☐ dotčené parcely



0                      50                      100 m

podkladová data:  
Katastr nemovitostí ČR k 1. 1. 2025; © ČÚZK

vyhotovil: odbor životního prostředí, zemědělství a lesnictví, Jihočeský kraj, březen 2025

## Příloha č. 2 Parcelní vymezení PP Židovastrouha

**Zvláště chráněné území****Katastrální území: Hodonice u Bechyně (640387)**

Číslo parcely podle KN	Druh pozemku podle KN	Způsob využití pozemku podle KN	Číslo listu vlastnictví	Výměra parcely celková podle KN (m <sup>2</sup> )	Výměra parcely v ZCHÚ (m <sup>2</sup> )
2096	lesní pozemek		10001	512 766	3 116
2105	lesní pozemek		10001	663 352	124 318
2429	lesní pozemek		512	16 937	16 661
2479	vodní plocha	koryto vodního toku přirozené nebo upravené	523	8 769	8 769
2518	vodní plocha	koryto vodního toku přirozené nebo upravené	523	6 124	2 696
2528	vodní plocha	koryto vodního toku přirozené nebo upravené	523	3 904	3 904
2535	vodní plocha	koryto vodního toku přirozené nebo upravené	523	694	694
2536	vodní plocha	koryto vodního toku přirozené nebo upravené	523	308	308
2542	vodní plocha	koryto vodního toku přirozené nebo upravené	523	18	18
2548	vodní plocha	koryto vodního toku přirozené nebo upravené	523	89	89
2116/1	lesní pozemek		13	2 912	2 912
2428/1	lesní pozemek		10 001	65 941	47 384
<b>Celkem</b>					<b>210 869</b>

**Katastrální území: Nuzice (708143)**

Číslo parcely podle KN	Druh pozemku podle KN	Způsob využití pozemku podle KN	Číslo listu vlastnictví	Výměra parcely celková podle KN (m <sup>2</sup> )	Výměra parcely v ZCHÚ (m <sup>2</sup> )
511	lesní pozemek		195	590	590
1414/1	vodní plocha	koryto vodního toku přirozené nebo upravené	182	33 773	15 524
1469/1	ostatní plocha	ostatní komunikace	195	89	88
1469/10	ostatní plocha	ostatní komunikace	10002	5	5
1469/2	ostatní plocha	ostatní komunikace	1	308	43
1469/5	ostatní plocha	ostatní komunikace	1	266	266
1469/9	ostatní plocha	ostatní komunikace	10002	487	487
401/158	lesní pozemek		1	21 574	12 434
401/159	lesní pozemek		31	47	47
401/160	lesní pozemek		8	98	98
401/5	lesní pozemek		31	22	22
514/1	lesní pozemek		195	3 742	3 742



Číslo parcely podle KN	Druh pozemku podle KN	Způsob využití pozemku podle KN	Číslo listu vlastnictví	Výměra parcely celková podle KN (m²)	Výměra parcely v ZCHÚ (m²)
514/2	lesní pozemek		31	154	154
514/3	lesní pozemek		1	33 485	33 485
514/4	lesní pozemek		28	94	94
514/5	lesní pozemek		1	133	133
514/6	lesní pozemek		8	142	142
514/7	lesní pozemek		225	38	38
514/8	lesní pozemek		57	138	138
514/9	lesní pozemek		8	110	110
600/31	lesní pozemek		1	2 497	2 497
626/1	lesní pozemek		1	3 856	3 856
626/10	lesní pozemek		225	21	21
626/11	lesní pozemek		249	20	20
626/12	lesní pozemek		225	145	145
626/13	lesní pozemek		8	253	253
626/14	lesní pozemek		40	102	102
626/15	lesní pozemek		1	140 008	140 008
626/16	lesní pozemek		1	696	696
626/17	lesní pozemek		8	891	891
626/18	lesní pozemek		8	2 841	2 841
626/19	lesní pozemek		173	44	44
626/2	lesní pozemek		242	59	59
626/3	lesní pozemek		225	24	24
626/4	lesní pozemek		40	67	67
626/5	lesní pozemek		3	22	22
626/6	lesní pozemek		242	50	50
626/7	lesní pozemek		17	32	32
626/8	lesní pozemek		272	32	32
626/9	lesní pozemek		242	22	22
<b>Celkem</b>					<b>219 322</b>

---

**Záznam o zveřejnění**

***Vyvěšeno dne:***

***Sejmuto dne:***

Úřad vyvěšující písemnost na úřední desku tímto potvrzuje, že písemnost byla současně zveřejněna i způsobem umožňujícím dálkový přístup podle ustanovení § 25 odst. 2 zákona č. 500/2004 Sb. správní řád, ve znění pozdějších předpisů.

.....  
Podpis a razítko oprávněné osoby  
potvrzující vyvěšení a zveřejnění

.....  
Podpis a razítko oprávněné osoby  
potvrzující sejmnutí