



KRAJSKÝ ÚŘAD

JIHOČESKÝ KRAJ

Odbor životního prostředí, zemědělství a lesnictví

Oddělení ekologie krajiny, vodního hospodářství a NATURA 2000

U Zimního stadionu 1952/2

370 76 České Budějovice



KUCBX01FMB14

Naše č. j.: KUJCK 8585/2025
Sp. zn.: OZZL 8585/2025/kaje SO
Vyřizuje: Ing. Kateřina Jemelíková
Telefon: 386 720 804
E-mail: jemelikova@kraj-jihocesky.cz

Datum: 20. 1. 2025

Oznámení záměru na nové vyhlášení přírodní památky Na Opukách

Krajský úřad Jihočeského kraje, odbor životního prostředí, zemědělství a lesnictví (dále jen krajský úřad), jako příslušný správní orgán podle § 67 odst. 1 písm. g) zákona č. 129/2000 Sb., o krajích (krajské zřízení), ve znění pozdějších předpisů, a dále dle § 77a odst. 4 písm. h), zákona č. 114/1992 Sb., o ochraně přírody a krajiny ve znění pozdějších předpisů (dále jen zákon), oznamuje záměr na nové vyhlášení zvláště chráněného území vyhotovený podle ust. § 40 odst. 1 zákona.

Území nově navrhované ke zvláštní územní ochraně ponese název „**Na Opukách**“ a bude vyhlášeno v kategorii přírodní památky (dále jen PP) ve smyslu ust. § 36 zákona.

Souhrnná charakteristika předmětů ochrany:

Relativně teplomilně laděná nelesní společenstva suchých až mezofilních luk na vápencovém i kyselém rulovém substrátu a společenstva mezofilních křovin vyvinutá v podobě hojné liniové zeleně mezi v pozemcích luk; dále komplex otevřených bylinných společenstev a sukcesních stadií křovin na antropogenních plochách opuštěného vápencového lomu. Na uvedenou vegetaci jsou vázány i cenné zoocenózy, zejm. společenstva bezobratlých s teplomilnými prvky a druhy otevřených pionýrských společenstev či avifauna s druhy otevřené krajiny.

Základní ochranné podmínky jsou pro všechny PP dány ust. § 36 zákona.

V souladu s ustanovením § 36 odst. 1 zákona se navrhuje, aby na území nově navržené PP bylo možno jen se souhlasem orgánu ochrany přírody provádět tyto činnosti a zásahy:

- povolovat změny druhu pozemků nebo způsobů jejich využití, povolovat a provádět změny vodního režimu pozemků;
- povolovat a umisťovat nové stavby;
- zřizovat skládky jakýchkoli materiálů, kromě krátkodobého uložení dřevní hmoty na lesních pozemcích;
- umisťovat nová myslivecká zařízení (zejména krmeliště, vnadiště, újediště, slaniska apod.);
- hnojit pozemky, používat biocidy nebo závadné látky;
- vysazovat nebo vysévat rostliny anebo vypouštět živočichy;
- tábořit a rozdělovat oheň;
- vjíždět motorovými i bezmotorovými dopravními prostředky včetně jízdních kol na území přírodní památky s výjimkou vozidel složek integrovaného záchranného systému, vlastníků nebo nájemců příslušných pozemků, veřejné správy a vozidel nezbytných pro zajištění péče o pozemky.

Souhlasy uvedené v bodech a) až h) se nevyžadují, pokud tyto činnosti vykonává přímo příslušný orgán ochrany přírody, nebo jsou příslušným orgánem ochrany přírody požadovány v rámci realizace schváleného plánu péče nebo v rámci opatření ke zlepšení stavu prostředí přírodní památky.

Navrhovaná PP se nachází na území Jihočeského kraje, v působnosti obce s rozšířenou působností Strakonice. Je vymezena ve správním území obcí Nišovice a Volyně, v katastrálních územích Nišovice, Zechovice a Volyně.

Předpokládaná výměra PP je **34,6490 ha** a ochranného pásma **11,6231 ha**.

Jedná se o nové vyhlášení původní přírodní památky Na Opukách. PP byla vyhlášena vyhláškou Okresního úřadu Strakonice, č. 4/96 ze dne 4. 3. 1996 o zřízení přírodní památky „Na opukách“, s účinností ode dne 1. 7. 1996.

Lokalita se nachází na dvou výraznějších odlesněných vyvýšeninách vystupujících nad údolím Volyňky, pokrytých pestrá vegetační mozaikou luk a lad, křovinatých mezí, drobných remízků a zarůstajících ploch v okolí opuštěného vápencového lomu. Lokalitu tvořily historicky převážně pozemky polí, na mělkých půdách luk a pastvin; aktuálně se na plochách bývalých polí nacházejí porosty mezofilních až sušších luk různého stupně přirozenosti, bývalé louky a pastviny mají charakter suchých lad postupně zarůstajících křovinami a nálety. Vytěžené plochy, závěrné stěny, kamenitá předpolí a deponie v okolí opuštěného stěnového vápencového lomu pokrývá pestrá mozaika bazofilních suchomilných pionýrských bylinných společenstev a bohatých porostů náletů a křovin. V okolí navazují ve zvlněném terénu převážně pozemky polí, severně navazuje široký pás lužních porostů podél toku Starovského potoka. Podél východní hranice území prochází frekventovaná trasa silnice I/4.

Hlavním důvodem nového vyhlášení PP je uvedení původního zřizovacího předpisu do souladu se současnou legislativou, jednoznačné vymezení předmětu ochrany PP, spojené se změnou hranice PP, která respektuje hranici katastru nemovitostí a výskyt předmětu ochrany.

S podrobně zpracovaným záměrem na vyhlášení PP Na Opukách (dále jen záměr na vyhlášení) podle ust. § 40 odst. 1 zákona, včetně zakreslu hranice PP v katastrální mapě, je možné se seznámit a nahlédnout do něj na Krajském úřadu Jihočeského kraje, odbor životního prostředí, zemědělství a lesnictví - oddělení ekologie krajiny, vodního hospodářství a NATURA 2000 (ul. Boženy Němcové 49/3, České Budějovice) v pondělí a ve středu od 8:00 do 16:30 hod (po předchozí domluvě informace poskytne Ing. Kateřina Jemelíková, kancelář číslo 315, telefon 386 720 804, e-mail: jemelikova@kraj-jihocesky.cz) nebo na internetových stránkách Krajského úřadu Jihočeského kraje (www.kraj-jihocesky.cz) v kapitole „Krajský úřad - Odbor životního prostředí, zemědělství a lesnictví – Ochrana přírody a krajiny – Oddělení – Příroda, krajina, druhová ochrana – Zvláště chráněná území – Přehlašování“ (<https://zp.kraj-jihocesky.cz/oddeleni/priroda-krajina-druhova-ochrana/zvlaste-chranena-uzemi/prehlasovani>), současně na portálu veřejné správy, na Městském úřadu města Volyně a na Obecním úřadu obce Nišovice.

Podle § 40 odst. 4 zákona mají dotčené obce, kraje a vlastníci nemovitostí dotčených navrhovanou ochranou, právo uplatnit k záměru vyhlásit část přírody za zvláště chráněné území námitky, a to ve lhůtě 90 dnů od jeho zveřejnění na Portálu veřejné správy nebo od doručení oznámení o záměru na vyhlášení. Námitky se uplatňují písemně u Krajského úřadu Jihočeského kraje, OZZL, U Zimního stadionu 1952/2, 370 76 České Budějovice. K námitkám uplatněným po uplynutí uvedené lhůty nebude přihlédnuto. Pokud námitky nebudou uplatněny, má se za to, že dotčený subjekt s předloženým záměrem na vyhlášení souhlasí. Vlastník je oprávněn uplatnit námitky jen proti takovému navrženému způsobu nebo rozsahu ochrany, jímž by byl dotčen ve výkonu svých práv nebo povinností. Krajský úřad rozhodne o došlých námitkách do 60 dnů od uplynutí lhůty pro uplatnění námitek. O jednotlivých námitkách se rozhodne zpravidla ve společném řízení. Krajský úřad uvede záměr na vyhlášení do souladu s námitkami, kterým bylo vyhověno.

V souladu s ustanovením § 40 odst. 2 zákona tuto skutečnost oznamujeme známým vlastníkům nemovitostí dotčených navrhovanou ochrannou. V případě, že záznam v katastru nemovitostí již neodpovídá skutečnosti, sdělte nám prosím obratem jméno a adresu současného vlastníka.

Dotčené obce žádáme v souladu s ustanovením § 38 odst. 3 zákona o zveřejnění tohoto oznámení na úřední desce do 5 dnů od jeho obdržení po dobu 15 dnů a vyznačení data vyvěšení a sejmutí z úřední desky.

Toto potvrzené oznámení zašlete zpět na adresu Krajského úřadu Jihočeského kraje, OZZL, U Zimního stadionu 1952/2, 370 76 České Budějovice.

Část II.**Oznámení o možnosti seznámit se s návrhem plánu péče o PP Na Opukách**

Krajský úřad Jihočeského kraje, odbor životního prostředí, zemědělství a lesnictví (dále jen krajský úřad), jako příslušný správní orgán podle § 67 odst. 1 písm. g) zákona č. 129/2000 Sb., o krajích (krajské zřízení), ve znění pozdějších předpisů, a dále dle § 77a odst. 4 písm. f), zákona dále oznamuje v souladu s ust. § 38 zákona, že byl zpracován návrh plánu péče o navrhovanou PP Na Opukách na období 2025–2034.

Podle ustanovení § 38 odst. 1 zákona je plán péče o zvláště chráněné území (dále jen plán péče) odborný a koncepční dokument ochrany přírody, který na základě údajů o dosavadním vývoji a současném stavu předmětu ochrany ve zvláště chráněném území navrhuje opatření na zachování nebo zlepšení stavu předmětu ochrany ve zvláště chráněném území. Plán péče slouží jako podklad pro jiné druhy plánovacích dokumentů a pro rozhodování orgánů ochrany přírody. **Pro fyzické ani právnické osoby není závazný.**

S návrhem plánu péče o navrhovanou PP Na Opukách je možné se seznámit a nahlédnout do něj na Krajském úřadu Jihočeského kraje, odbor životního prostředí, zemědělství a lesnictví - oddělení ekologie krajiny, vodního hospodářství a NATURA 2000 (ul. Boženy Němcové 49/3, České Budějovice) v pondělí a středu od 8:00 do 16:30 hod (po předchozí domluvě informace poskytne Ing. Kateřina Jemelíková, kancelář číslo 315, telefon 386 720 804, e-mail: jemelikova@kraj-jihocesky.cz) nebo na internetových stránkách Krajského úřadu Jihočeského kraje (www.kraj-jihocesky.cz) v kapitole „Krajský úřad - Odbor životního prostředí, zemědělství a lesnictví – Ochrana přírody a krajiny – Oddělení – Příroda, krajina, druhová ochrana – Zvláště chráněná území – Přehlašování“ (<https://zp.kraj-jihocesky.cz/oddeleni/priroda-krajina-druhova-ochrana/zvlaste-chranena-uzemi/prehlasovani>), současně na portálu veřejné správy, na Městském úřadu města Volyně a na Obecním úřadu obce Nišovice.

Podle § 40 odst. 2 a 4 zákona o ochraně přírody, mohou dotčené obce a kraje uplatnit písemné připomínky k předloženému návrhu ve lhůtě 90 dnů od obdržení návrhu. Vlastníci nemovitostí dotčených navrhovanou změnou tak mohou učinit ve lhůtě 90 dnů od doručení písemného oznámení o předložení návrhu k projednání. Připomínky se uplatňují písemně u Krajského úřadu Jihočeského kraje, OZZL, U Zimního stadionu 1952/2, 370 76 České Budějovice.

Dotčené obce žádáme v souladu s ustanovením § 38 odst. 3 zákona o zveřejnění tohoto oznámení na úřední desce do 5 dnů od jeho obdržení po dobu 15 dnů a vyznačení data vyvěšení a sejmutí z úřední desky.

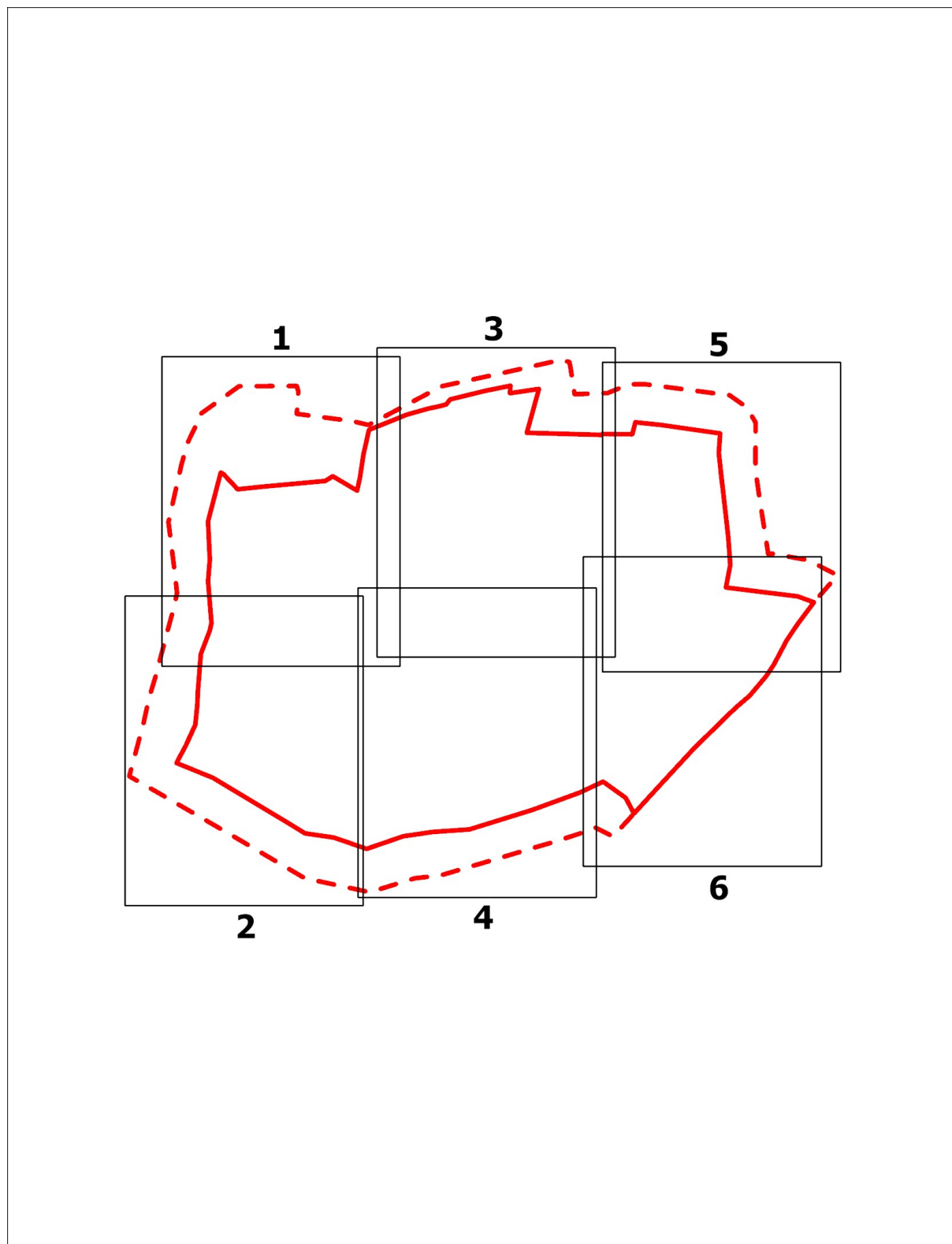
Toto potvrzené oznámení zašlete zpět na adresu Krajského úřadu Jihočeského kraje, OZZL, U Zimního stadionu 1952/2, 370 76 České Budějovice.



Ing. Milan Vlášek
vedoucí oddělení

Přílohy

- Katastrální mapa se zákresem PP Na Opukách
- Parcelní vymezení PP Na Opukách

Příloha č. 1 Katastrální mapa se zákresem PP Na Opukách a jejího OP



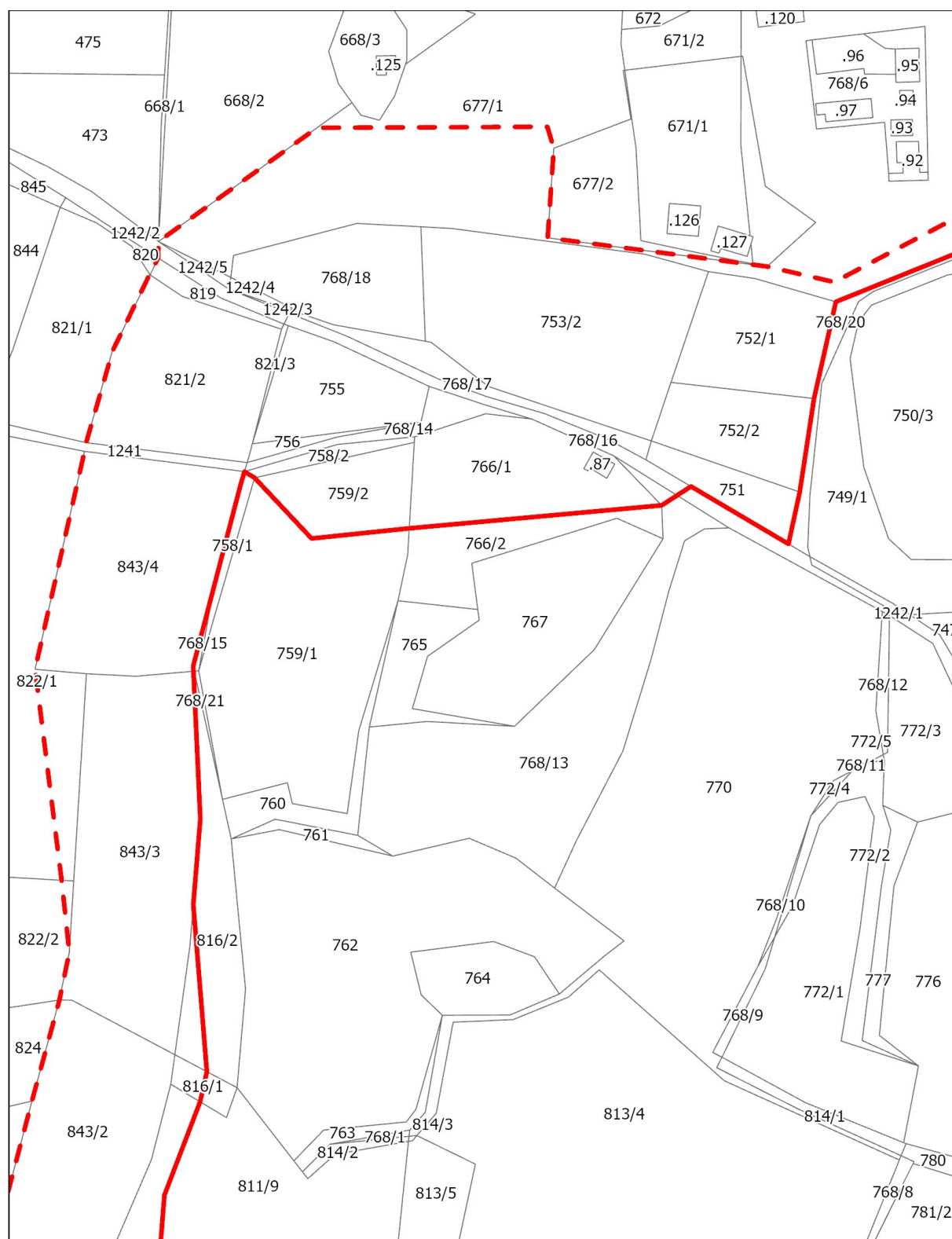
 přírodní památka Na Opukách
 ochranné pásmo přírodní památky




0 100 200 m

podkladová data:
Katastr nemovitostí ČR; © ČÚZK

vyhotovil:
odbor životního prostředí, zemědělství a lesnictví,
Jihočeský kraj, prosinec 2024



 přírodní památka Na Opukách
 ochranné pásmo přírodní památky





0 20 40 m

podkladová data:
Katastr nemovitostí ČR; © ČÚZK

vyhotovil:
odbor životního prostředí, zemědělství a lesnictví,
Jihočeský kraj, prosinec 2024



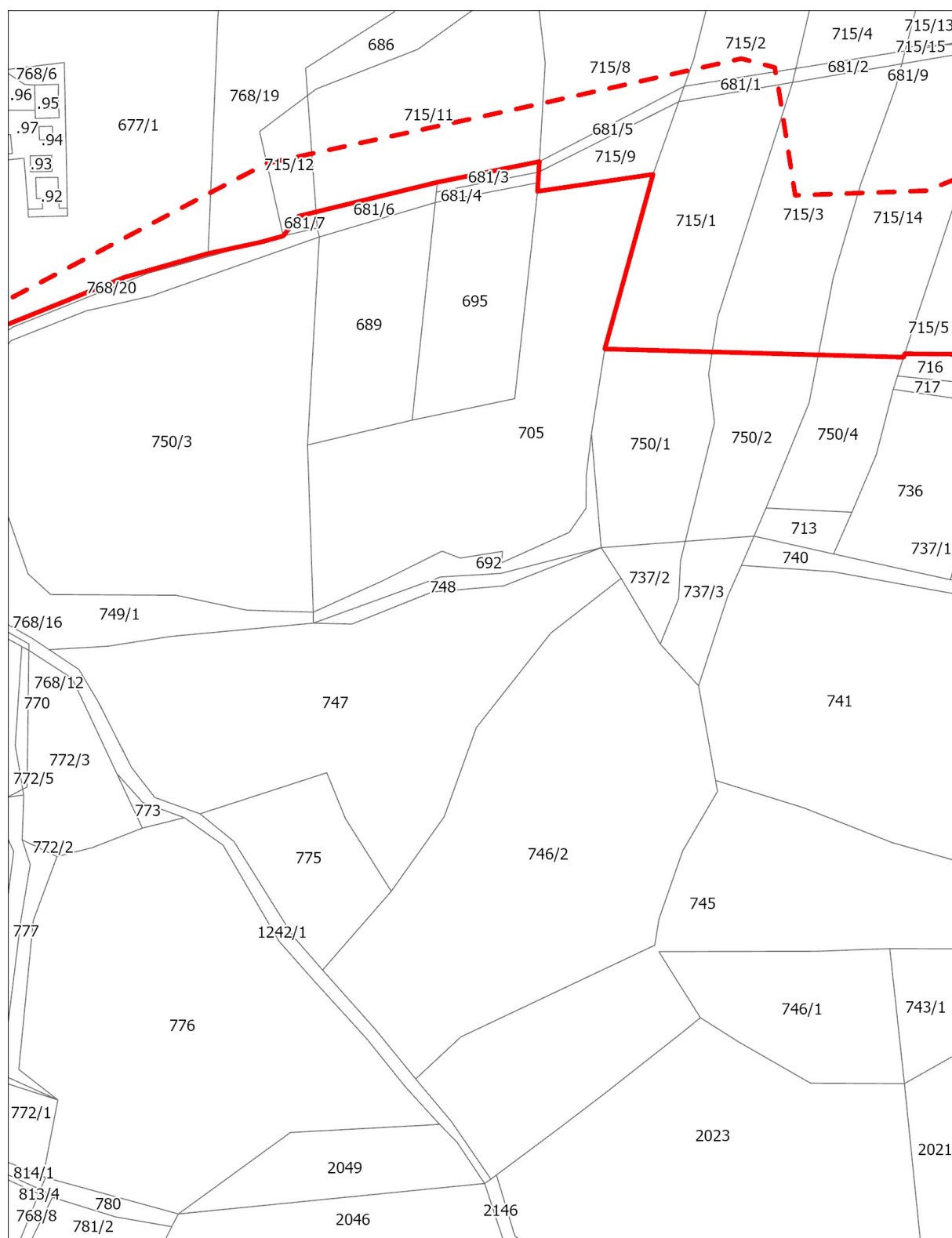
 přírodní památka Na Opukách
 ochranné pásmo přírodní památky




0 20 40 m

podkladová data:
Katastr nemovitostí ČR; © ČÚZK

vyhotovil:
odbor životního prostředí, zemědělství a lesnictví,
Jihočeský kraj, prosinec 2024



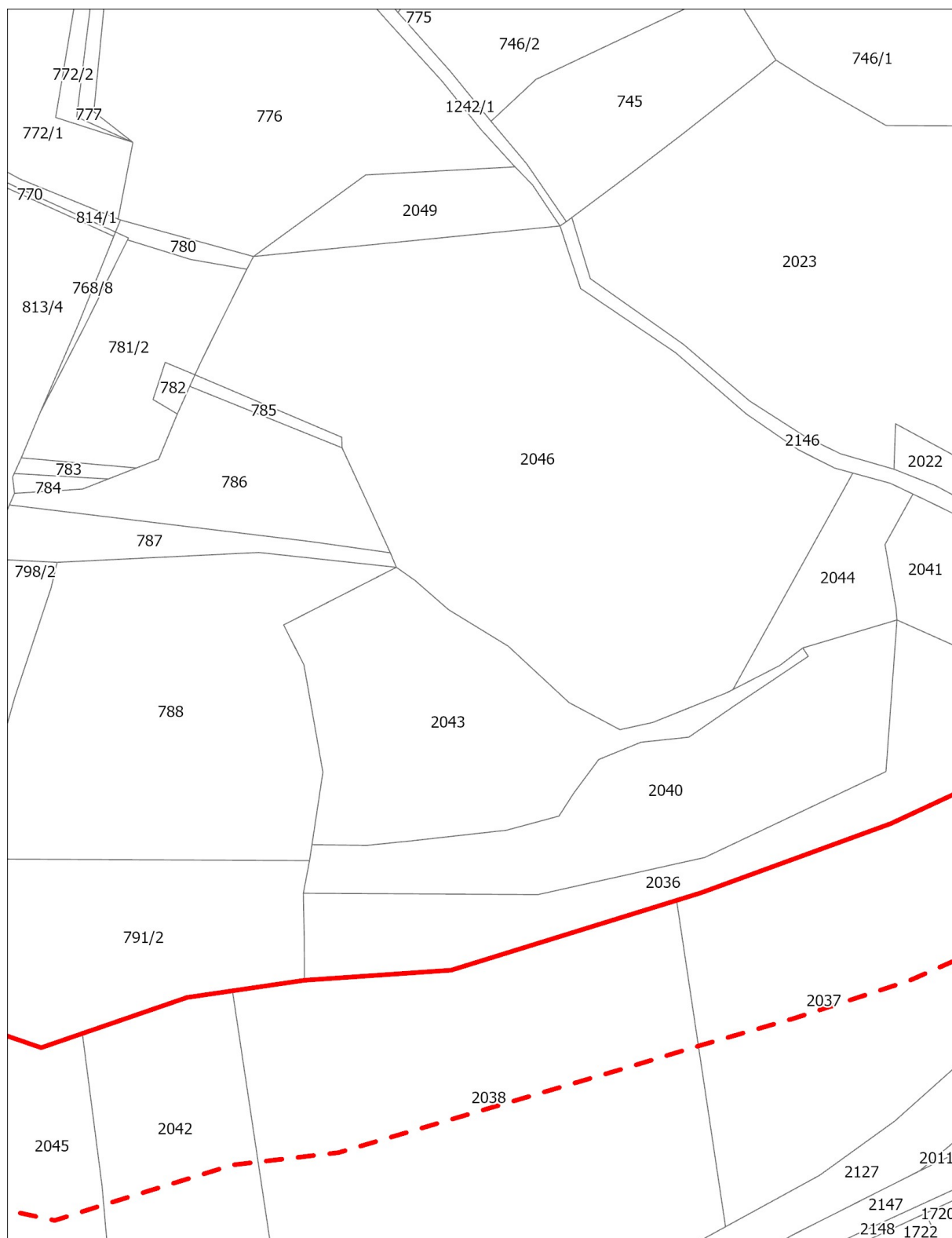
 přírodní památka Na Opukách
 ochranné pásmo přírodní památky





0 20 40 m

podkladová data:
Katastr nemovitostí ČR; © ČÚZK

vyhotovil:
odbor životního prostředí, zemědělství a lesnictví,
Jihočeský kraj, prosinec 2024



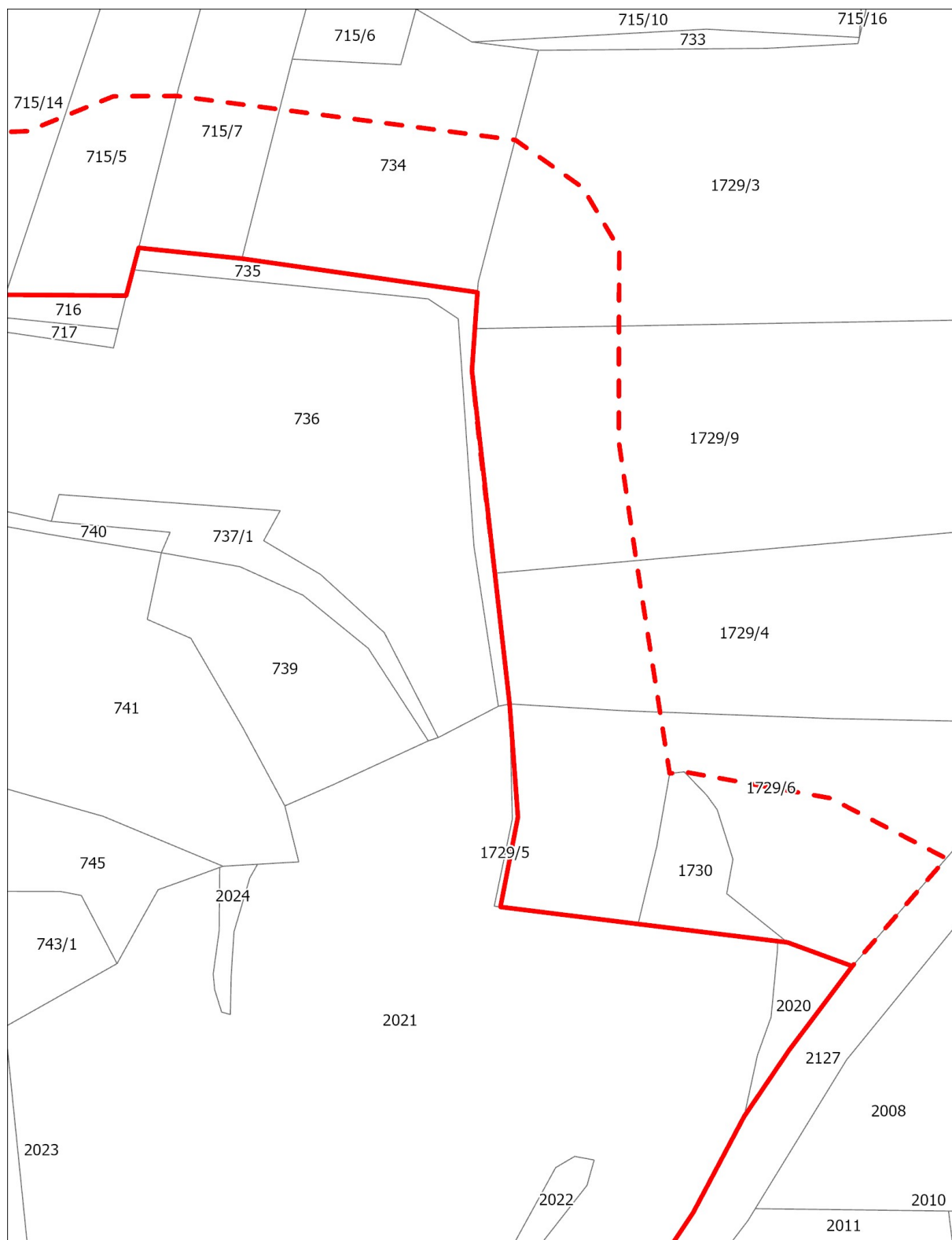
 přírodní památka Na Opukách
 ochranné pásmo přírodní památky





0 20 40 m

podkladová data:
Katastr nemovitostí ČR; © ČÚZK

vyhotovil:
odbor životního prostředí, zemědělství a lesnictví,
Jihočeský kraj, prosinec 2024



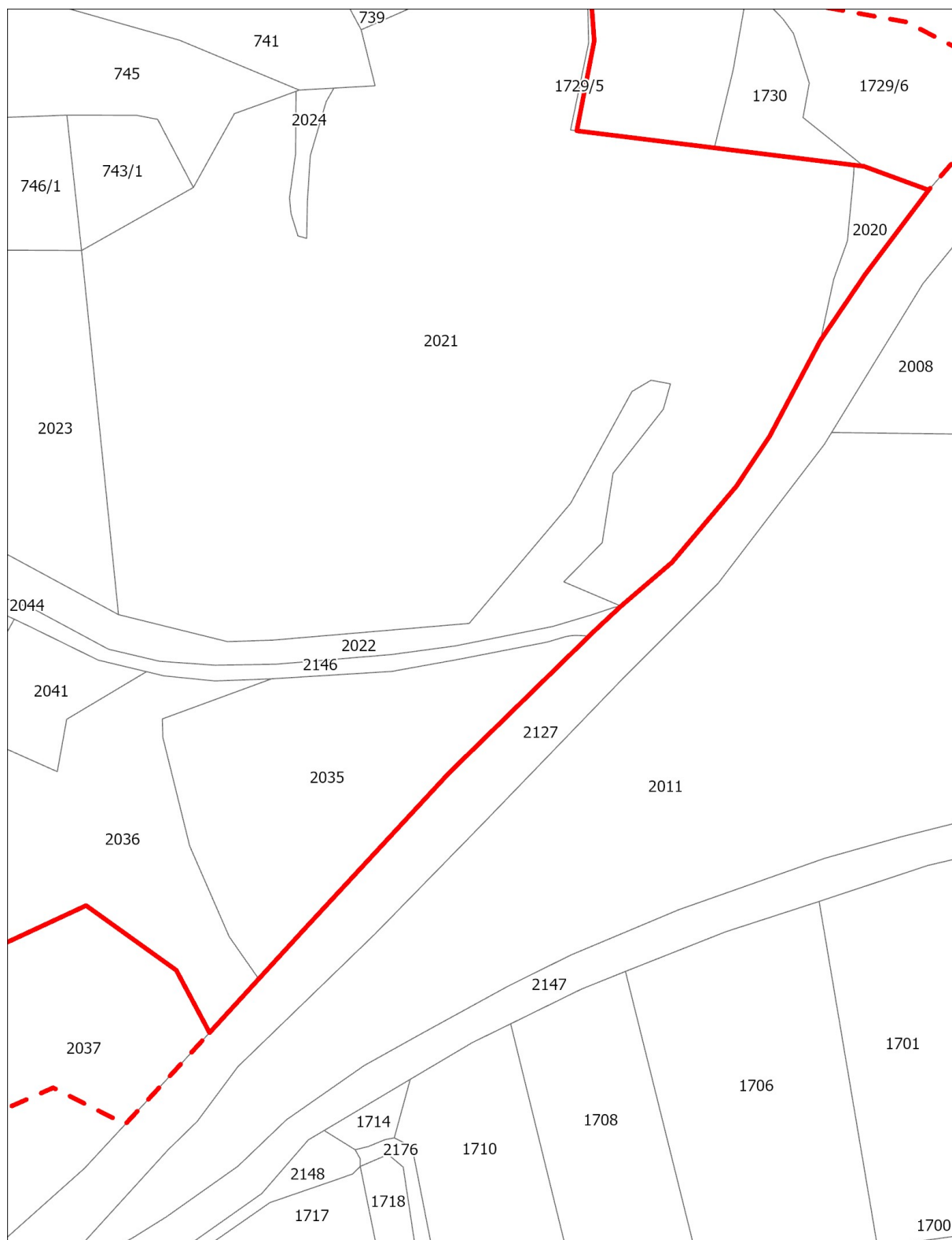
 přírodní památka Na Opukách
 ochranné pásmo přírodní památky





0 20 40 m

podkladová data:
Katastr nemovitostí ČR; © ČÚZK

vyhotovil:
odbor životního prostředí, zemědělství a lesnictví,
Jihočeský kraj, prosinec 2024



 přírodní památka Na Opukách
 ochranné pásmo přírodní památky



0 20 40 m

podkladová data:
Katastr nemovitostí ČR; © ČÚZK

vyhotovil:
odbor životního prostředí, zemědělství a lesnictví,
Jihočeský kraj, prosinec 2024

Příloha č. 2 Parcelní vymezení PP Na Opukách

Zvláště chráněné území**Katastrální území: Zechovice (784966)**

| Číslo parcely podle KN | Číslo parcely podle PK nebo jiných evidencí | Druh pozemku podle KN | Způsob využití pozemku podle KN | Číslo listu vlastnictví | Výměra parcely celková podle KN (m2) | Výměra parcely v ZCHU (m2) |
|------------------------|---|-----------------------|---------------------------------|-------------------------|--------------------------------------|----------------------------|
| 689 | | trvalý travní porost | | 609 | 2575 | 2529 |
| 692 | | ostatní plocha | neplošná půda | 1687 | 658 | 658 |
| 695 | | trvalý travní porost | | 1706 | 2482 | 2406 |
| 705 | | trvalý travní porost | | 1687 | 6826 | 6826 |
| 713 | | ostatní plocha | neplošná půda | 99 | 313 | 313 |
| 716 | | ostatní plocha | neplošná půda | 639 | 374 | 373 |
| 717 | | ostatní plocha | neplošná půda | 244 | 227 | 218 |
| 735 | | ostatní plocha | neplošná půda | 244 | 1273 | 1273 |
| 736 | | trvalý travní porost | | 244 | 14077 | 14077 |
| 739 | | trvalý travní porost | | 244 | 3715 | 3715 |
| 740 | | ostatní plocha | neplošná půda | 1645 | 647 | 647 |
| 741 | | trvalý travní porost | | 1695 | 11739 | 11739 |
| 745 | | trvalý travní porost | | 609 | 8796 | 8711 |
| 747 | | trvalý travní porost | | 643 | 8858 | 8840 |
| 748 | | ostatní plocha | neplošná půda | 643 | 356 | 327 |
| 760 | | ostatní plocha | jiná plocha | 10002 | 539 | 539 |
| 761 | | ostatní plocha | jiná plocha | 1644 | 162 | 152 |
| 762 | | ostatní plocha | jiná plocha | 1644 | 7654 | 7616 |
| 763 | | ostatní plocha | jiná plocha | 1644 | 252 | 239 |
| 764 | | ostatní plocha | jiná plocha | 1644 | 870 | 870 |
| 765 | | ostatní plocha | jiná plocha | 1546 | 755 | 755 |
| 767 | | ostatní plocha | jiná plocha | 1546 | 3028 | 2990 |
| 770 | | ostatní plocha | jiná plocha | 208 | 10959 | 10959 |
| 773 | | ostatní plocha | neplošná půda | 643 | 90 | 90 |
| 775 | | trvalý travní porost | | 1698 | 1989 | 1989 |
| 776 | | trvalý travní porost | | 650 | 10678 | 10678 |
| 777 | | trvalý travní porost | | 650 | 450 | 445 |
| 780 | | ostatní plocha | neplošná půda | 22 | 263 | 261 |
| 782 | | ostatní plocha | neplošná půda | 22 | 144 | 135 |
| 783 | | lesní pozemek | | 22 | 169 | 169 |
| 784 | | ostatní plocha | neplošná půda | 99 | 126 | 126 |
| 785 | | ostatní plocha | neplošná půda | 99 | 180 | 180 |
| 786 | | trvalý travní porost | | 99 | 3205 | 3121 |
| 787 | | ostatní plocha | neplošná půda | 99 | 1362 | 1347 |
| 788 | | ostatní plocha | neplošná půda | 624 | 10283 | 10100 |
| 801 | | trvalý travní porost | | 1706 | 3755 | 3755 |
| 802 | | lesní pozemek | | 1706 | 2302 | 2247 |

| Číslo parcely podle KN | Číslo parcely podle PK nebo jiných evidencí | Druh pozemku podle KN | Způsob využití pozemku podle KN | Číslo listu vlastnictví | Výměra parcely celková podle KN (m2) | Výměra parcely v ZCHU (m2) |
|------------------------|---|-----------------------|---------------------------------|-------------------------|--------------------------------------|----------------------------|
| 810 | | ostatní plocha | jiná plocha | 639 | 299 | 298 |
| 1242/1 | | ostatní plocha | ostatní komunikace | 1 | 1024 | 1024 |
| 681/3 | | ostatní plocha | ostatní komunikace | 1549 | 115 | 113 |
| 681/4 | | ostatní plocha | ostatní komunikace | 1706 | 129 | 117 |
| 681/6 | | ostatní plocha | ostatní komunikace | 609 | 338 | 300 |
| 681/7 | | ostatní plocha | ostatní komunikace | 1706 | 39 | 39 |
| 737/1 | | ostatní plocha | neplodná půda | 244 | 1525 | 1525 |
| 737/2 | | ostatní plocha | neplodná půda | 648 | 499 | 495 |
| 737/3 | | ostatní plocha | neplodná půda | 1549 | 758 | 758 |
| 743/1 | | lesní pozemek | | 1680 | 1225 | 1226 |
| 746/1 | | trvalý travní porost | | 1680 | 2627 | 2627 |
| 746/2 | | trvalý travní porost | | 127 | 11035 | 10817 |
| 749/1 | | ostatní plocha | neplodná půda | 22 | 3183 | 3128 |
| 750/1 | | trvalý travní porost | | 648 | 2307 | 2286 |
| 750/2 | | trvalý travní porost | | 1549 | 1746 | 1746 |
| 750/3 | | trvalý travní porost | | 22 | 10373 | 10373 |
| 750/4 | | trvalý travní porost | | 99 | 1445 | 1445 |
| 758/1 | | ostatní plocha | jiná plocha | 10002 | 187 | 172 |
| 759/1 | | ostatní plocha | jiná plocha | 1546 | 5064 | 4990 |
| 766/2 | | ostatní plocha | jiná plocha | 1546 | 1065 | 1065 |
| 768/1 | | ostatní plocha | jiná plocha | 632 | 22 | 22 |
| 768/10 | | ostatní plocha | jiná plocha | 22 | 38 | 39 |
| 768/11 | | ostatní plocha | jiná plocha | 22 | 3 | 3 |
| 768/12 | | ostatní plocha | jiná plocha | 643 | 143 | 143 |
| 768/13 | | ostatní plocha | jiná plocha | 1546 | 4805 | 4791 |
| 768/15 | | ostatní plocha | jiná plocha | 1706 | 31 | 31 |
| 768/16 | | ostatní plocha | jiná plocha | 1 | 855 | 308 |
| 768/20 | | ostatní plocha | jiná plocha | 22 | 422 | 422 |
| 768/21 | | ostatní plocha | jiná plocha | 22 | 34 | 32 |
| 768/8 | | ostatní plocha | jiná plocha | 22 | 146 | 146 |
| 768/9 | | ostatní plocha | jiná plocha | 22 | 107 | 107 |
| 772/1 | | trvalý travní porost | | 22 | 3130 | 3130 |
| 772/2 | | trvalý travní porost | | 22 | 783 | 783 |
| 772/3 | | trvalý travní porost | | 643 | 1612 | 1612 |
| 772/4 | | trvalý travní porost | | 208 | 25 | 24 |
| 772/5 | | trvalý travní porost | | 208 | 5 | 5 |
| 781/2 | | trvalý travní porost | | 22 | 2915 | 2915 |
| 791/1 | | ostatní plocha | neplodná půda | 1706 | 751 | 738 |
| 791/2 | | ostatní plocha | neplodná půda | 99 | 6215 | 6210 |
| 798/2 | | ostatní plocha | neplodná půda | 1549 | 5395 | 5325 |

| Číslo parcely podle KN | Číslo parcely podle PK nebo jiných evidencí | Druh pozemku podle KN | Způsob využití pozemku podle KN | Číslo listu vlastnictví | Výměra parcely celková podle KN (m2) | Výměra parcely v ZCHU (m2) |
|------------------------|---|-----------------------|---------------------------------|-------------------------|--------------------------------------|----------------------------|
| 811/6 | | trvalý travní porost | | 639 | 11542 | 11492 |
| 811/7 | | trvalý travní porost | | 624 | 317 | 317 |
| 811/8 | | trvalý travní porost | | 1706 | 7036 | 6977 |
| 811/9 | | trvalý travní porost | | 632 | 8021 | 5332 |
| 813/4 | | trvalý travní porost | | 208 | 15426 | 15426 |
| 813/5 | | ostatní plocha | neplošná půda | 208 | 2100 | 2100 |
| 814/1 | | ostatní plocha | neplošná půda | 208 | 234 | 234 |
| 814/2 | | ostatní plocha | neplošná půda | 632 | 86 | 107 |
| 814/3 | | ostatní plocha | neplošná půda | 208 | 3 | 3 |
| 816/1 | | ostatní plocha | neplošná půda | 632 | 218 | 108 |
| 816/2 | | ostatní plocha | neplošná půda | 22 | 1625 | 1355 |
| Celkem | | | | | | 23 6196 |

Katastrální území: Nišovice (704636)

| Číslo parcely podle KN | Číslo parcely podle PK nebo jiných evidencí | Druh pozemku podle KN | Způsob využití pozemku podle KN | Číslo listu vlastnictví | Výměra parcely celková podle KN (m2) | Výměra parcely v ZCHU (m2) |
|------------------------|---|-----------------------|---------------------------------|-------------------------|--------------------------------------|----------------------------|
| 2020 | | trvalý travní porost | | 1659 | 689 | 689 |
| 2021 | | trvalý travní porost | | 22 | 37812 | 37812 |
| 2022 | | trvalý travní porost | | 22 | 3090 | 3090 |
| 2023 | | trvalý travní porost | | 22 | 12763 | 12763 |
| 2024 | | trvalý travní porost | | 1639 | 317 | 317 |
| 2035 | | trvalý travní porost | ostatní komunikace | 1 | 7032 | 7032 |
| 2036 | | ostatní plocha | | 1198 | 8941 | 8941 |
| 2040 | | trvalý travní porost | zeleň | 1198 | 6521 | 6521 |
| 2041 | | trvalý travní porost | | 1770 | 1299 | 1299 |
| 2043 | | ostatní plocha | | 1198 | 6861 | 6861 |
| 2044 | | trvalý travní porost | | 1770 | 1700 | 1700 |
| 2046 | | trvalý travní porost | | 1770 | 19805 | 19805 |
| 2049 | | trvalý travní porost | | 22 | 1704 | 1704 |
| 2146 | | ostatní plocha | zeleň | 1198 | 1668 | 1668 |
| Celkem | | | | | | 11 0202 |

Katastrální území: Volyně (784958)

| Číslo parcely podle KN | Číslo parcely podle PK nebo jiných evidencí | Druh pozemku podle KN | Způsob využití pozemku podle KN | Číslo listu vlastnictví | Výměra parcely celková podle KN (m2) | Výměra parcely v ZCHU (m2) |
|------------------------|---|-----------------------|---------------------------------|-------------------------|--------------------------------------|----------------------------|
| 1729/5 | | orná půda | | 2129 | 92 | 92 |
| Celkem | | | | | | 92 |

Ochranné pásmo:**Katastrální území: Zechovice (784966)**

| Číslo parcely podle KN | Číslo parcely podle PK nebo jiných evidencí | Druh pozemku podle KN | Způsob využití pozemku podle KN | Číslo listu vlastnictví | Výměra parcely celková podle KN (m ²) | Výměra parcely v ZCHU (m ²) |
|------------------------|---|----------------------------|---------------------------------|-------------------------|---|---|
| 734 | | orná půda | | 1706 | 6014 | 4011 |
| 735 | | ostatní plocha | neplodná půda | 244 | 1273 | 8 |
| 751 | | ostatní plocha | jiná plocha | 1546 | 586 | 627 |
| 755 | | trvalý travní porost | | 643 | 1413 | 1382 |
| 756 | | ostatní plocha | jiná plocha | 643 | 111 | 111 |
| 807 | | ostatní plocha | neplodná půda | 1706 | 543 | 530 |
| 808 | | ostatní plocha | neplodná půda | 624 | 147 | 114 |
| 819 | | ostatní plocha | neplodná půda | 1707 | 246 | 200 |
| 1241 | | ostatní plocha | ostatní komunikace | 1 | 1036 | 161 |
| .87 | | zastavěná plocha a nádvoří | zbořenina | 1546 | 44 | 44 |
| 1242/2 | | ostatní plocha | ostatní komunikace | 1 | 766 | 198 |
| 1242/3 | | ostatní plocha | ostatní komunikace | 1546 | 11 | 11 |
| 1242/4 | | ostatní plocha | ostatní komunikace | 1546 | 52 | 52 |
| 1242/5 | | ostatní plocha | ostatní komunikace | 1 | 49 | 49 |
| 677/1 | | ostatní plocha | jiná plocha | 1 | 15920 | 5078 |
| 681/1 | | ostatní plocha | ostatní komunikace | 648 | 175 | 147 |
| 681/5 | | ostatní plocha | ostatní komunikace | 639 | 182 | 178 |
| 715/1 | | orná půda | | 648 | 3090 | 3038 |
| 715/11 | | orná půda | | 1549 | 3838 | 1434 |
| 715/12 | | orná půda | | 1706 | 531 | 284 |
| 715/14 | | orná půda | | 99 | 3201 | 1747 |
| 715/2 | | orná půda | | 648 | 3729 | 143 |
| 715/3 | | orná půda | | 1549 | 3189 | 1994 |
| 715/5 | | orná půda | | 639 | 4010 | 2426 |
| 715/7 | | orná půda | | 1550 | 5569 | 1752 |
| 715/8 | | orná půda | | 639 | 4504 | 572 |
| 715/9 | | orná půda | | 639 | 594 | 583 |
| 752/1 | | ostatní plocha | jiná plocha | 1546 | 1622 | 1622 |
| 752/2 | | ostatní plocha | jiná plocha | 1546 | 1288 | 1279 |
| 753/2 | | ostatní plocha | jiná plocha | 1546 | 4476 | 4476 |
| 758/2 | | ostatní plocha | jiná plocha | 1546 | 209 | 201 |
| 759/2 | | ostatní plocha | jiná plocha | 1546 | 1075 | 1101 |
| 766/1 | | ostatní plocha | jiná plocha | 1546 | 2128 | 2104 |
| 768/13 | | ostatní plocha | jiná plocha | 1546 | 4805 | 68 |
| 768/14 | | ostatní plocha | jiná plocha | 1 | 351 | 351 |
| 768/16 | | ostatní plocha | jiná plocha | 1 | 855 | 522 |

| Číslo parcely podle KN | Číslo parcely podle PK nebo jiných evidencí | Druh pozemku podle KN | Způsob využití pozemku podle KN | Číslo listu vlastnictví | Výměra parcely celková podle KN (m ²) | Výměra parcely v ZCHÚ (m ²) |
|------------------------|---|-----------------------|---------------------------------|-------------------------|---|---|
| 768/17 | | ostatní plocha | jiná plocha | 1546 | 518 | 518 |
| 768/18 | | ostatní plocha | jiná plocha | 1546 | 1723 | 1723 |
| 768/19 | | ostatní plocha | jiná plocha | 1706 | 5477 | 505 |
| 811/5 | | trvalý travní porost | | 1549 | 9560 | 6895 |
| 811/9 | | trvalý travní porost | | 632 | 8021 | 2749 |
| 816/1 | | ostatní plocha | nepločná půda | 632 | 218 | 111 |
| 816/2 | | ostatní plocha | nepločná půda | 22 | 1625 | 267 |
| 821/2 | | trvalý travní porost | | 1707 | 2628 | 2628 |
| 821/3 | | trvalý travní porost | | 1 | 47 | 38 |
| 822/1 | | orná půda | | 1701 | 7348 | 726 |
| 822/2 | | orná půda | | 1680 | 10951 | 47 |
| 829/2 | | trvalý travní porost | | 624 | 1665 | 1718 |
| 829/3 | | trvalý travní porost | | 1706 | 1959 | 1956 |
| 843/2 | | orná půda | | 632 | 3774 | 3774 |
| 843/3 | | orná půda | | 22 | 4523 | 4523 |
| 843/4 | | orná půda | | 1706 | 3785 | 3744 |
| Celkem | | | | | | 7 0520 |

Katastrální území: Nišovice (704636)

| Číslo parcely podle KN | Číslo parcely podle PK nebo jiných evidencí | Druh pozemku podle KN | Způsob využití pozemku podle KN | Číslo listu vlastnictví | Výměra parcely celková podle KN (m ²) | Výměra parcely v ZCHÚ (m ²) |
|------------------------|---|-----------------------|---------------------------------|-------------------------|---|---|
| 2037 | | trvalý travní porost | | 1198 | 11691 | 7136 |
| 2038 | | trvalý travní porost | | 811 | 18164 | 7729 |
| 2042 | | trvalý travní porost | | 1739 | 6584 | 2989 |
| 2045 | | trvalý travní porost | | 398 | 15276 | 8967 |
| 2048 | | trvalý travní porost | | 1658 | 6841 | 3239 |
| Celkem | | | | | | 3 0060 |

Katastrální území: Volyně (784958)

| Číslo parcely podle KN | Číslo parcely podle PK nebo jiných evidencí | Druh pozemku podle KN | Způsob využití pozemku podle KN | Číslo listu vlastnictví | Výměra parcely celková podle KN (m ²) | Výměra parcely v ZCHÚ (m ²) |
|------------------------|---|-----------------------|---------------------------------|-------------------------|---|---|
| 1730 | | ostatní plocha | nepločná půda | 1701 | 1281 | 1281 |
| 1729/3 | | orná půda | | 604 | 24738 | 2126 |
| 1729/4 | | orná půda | | 2005 | 9836 | 2268 |
| 1729/6 | | orná půda | | 1701 | 11879 | 6237 |

| Číslo parcely podle KN | Číslo parcely podle PK nebo jiných evidencí | Druh pozemku podle KN | Způsob využití pozemku podle KN | Číslo listu vlastnictví | Výměra parcely celková podle KN (m2) | Výměra parcely v ZCHÚ (m2) |
|---------------------------------|--|--------------------------|---------------------------------------|----------------------------|--|-------------------------------------|
| 1729/9 | | orná půda | | 1795 | 13992 | 3739 |
| Celkem | | | | | | 1 5651 |

Záznam o zveřejnění

Vyvěšeno dne:

Sejmuto dne:

Úřad vyvěšující písemnost na úřední desku tímto potvrzuje, že písemnost byla současně zveřejněna i způsobem umožňujícím dálkový přístup podle ustanovení § 25 odst. 2 zákona č. 500/2004 Sb. správní řád, ve znění pozdějších předpisů.

.....
Podpis a razítko oprávněné osoby
potvrzující vyvěšení a zveřejnění

.....
Podpis a razítko oprávněné osoby
potvrzující sejmутí