



# KRAJSKÝ ÚŘAD

JIHOČESKÝ KRAJ

Odbor životního prostředí, zemědělství a lesnictví

Oddělení ekologie krajiny, vodního hospodářství a NATURA 2000

U Zimního stadionu 1952/2

370 76 České Budějovice



KUCBX01E5XQZ

Naše č. j.: KUJCK 115022/2024  
Sp. zn.: OZZL 115022/2024/kaje SO

Vyřizuje: Ing. Kateřina Jemelíková  
Telefon: 386 720 804  
E-mail: jemelikova@kraj-jihocesky.cz

Datum: 27. 9. 2024

## Oznámení záměru na vyhlášení přírodní rezervace Velká Kuš a oznámení o možnosti seznámit se s návrhem plánu péče

### Část I.

#### Oznámení záměru na vyhlášení přírodní rezervace Velká Kuš

Krajský úřad Jihočeského kraje, odbor životního prostředí, zemědělství a lesnictví (dále jen krajský úřad), jako příslušný správní orgán podle § 67 odst. 1 písm. g) zákona č. 129/2000 Sb., o krajích (krajské zřízení), ve znění pozdějších předpisů, a dále dle § 77a odst. 4 písm. h), zákona č. 114/1992 Sb., o ochraně přírody a krajiny ve znění pozdějších předpisů (dále jen zákon), oznamuje záměr na nové vyhlášení zvláště chráněného území vyhotovený podle ust. § 40 odst. 1 zákona.

Území nově navrhované ke zvláštní územní ochraně ponese název „**Velká Kuš**“ a bude vyhlášeno v kategorii přírodní rezervace (dále jen PR) ve smyslu ust. § 33 zákona.

#### Souhrnná charakteristika předmětů ochrany:

Komplex balvanitých pastvin a přilehlých mokřadních luk, který je reprezentativní ukázkou typické krajiny Blatenska.

Základní ochranné podmínky jsou pro všechny PR dány ust. § 34 zákona.

V souladu s ustanovením § 33 odst. 1 zákona se navrhuje, aby na území nově navržené PR bylo možno jen se souhlasem orgánu ochrany přírody provádět tyto činnosti a zásahy:

- a) zřizovat skládky jakýchkoli materiálů, kromě krátkodobého uložení dřevní hmoty na lesních pozemcích;
- b) umisťovat nová myslivecká zařízení (zejména krmeliště, vnařiště, újediště, slaniska apod.);
- c) vjíždět motorovými i bezmotorovými dopravními prostředky včetně jízdních kol na území přírodní rezervace s výjimkou vozidel složené integrovaného záchranného systému, vlastníků nebo nájemců příslušných pozemků, veřejné správy a vozidel nezbytných pro zajištění péče o pozemky.

Souhlasy uvedené v bodech a) až c) se nevyžadují, pokud tyto činnosti vykonává přímo příslušný orgán ochrany přírody, nebo jsou příslušným orgánem ochrany přírody požadovány v rámci realizace schváleného plánu péče nebo v rámci opatření ke zlepšení stavu prostředí přírodní rezervace.

Navrhovaná PR se nachází na území Jihočeského kraje, v působnosti obce s rozšířenou působností Blatná. Je vymezena ve správním území obce Kadov, v katastrálních územích Lnářský Málkov.

Předpokládaná výměra PR je **7,2276 ha** a ochranného pásma (dále jen OP) **4,6082 ha**.

Jedná se o nové vyhlášení stávající přírodní rezervace Velká Kuš.

PR Velká Kuš byla zřízena vyhláškou Okresního národního výboru ve Strakonicih č. 1.284/85/kult ze dne 14. 11. 1985 s účinností 01. 12. 1985 a vyhláškou Okresního národního výboru ve Strakonicih č. Kult/90 ze dne 19. 3. 1990 s účinností 19. 3. 1990.

Přírodní rezervace Velká Kuš leží v pozvolna zvlněném terénu Blatenské pahorkatiny kolem plochých balvanitých pahorků vystupujících na jižním okraji široké ploché sníženiny horního toku Mračovského potoka, vyplněné vzdutím rozsáhlejšího rybníka Velká Kuš. Lokalitu tvoří pozemky suchých balvanitých bývalých pastvin ("tzv. draha") kolem granodioritových výchozů přecházející v plochých depresích do vlhkých až slatinných luk. Území leží v harmonické kulturní krajině s mozaikou polí, luk a pastvin s bohatou nelesní zelení, menších i rozsáhlejších lesních celků a četnými rybníky.

**S podrobně zpracovaným záměrem na vyhlášení PR Velká Kuš** (dále jen záměr na vyhlášení) podle ust. § 40 odst. 1 zákona, včetně zakresu hranice PR v katastrální mapě, je možné se seznámit a nahlédnout do něj na Krajském úřadu Jihočeského kraje, odbor životního prostředí, zemědělství a lesnictví - oddělení ekologie krajiny, vodního hospodářství a NATURA 2000 (ul. Boženy Němcové 49/3, České Budějovice) v pondělí a ve středu od 8:00 do 16:30 hod (po předchozí domluvě informace poskytne Ing. Kateřina Jemelíková, kancelář číslo 315, telefon 386 720 804, e-mail: [jemelikova@kraj-jihocesky.cz](mailto:jemelikova@kraj-jihocesky.cz)) nebo na internetových stránkách Krajského úřadu Jihočeského kraje ([www.kraj-jihocesky.cz](http://www.kraj-jihocesky.cz)) v Krajský úřad - Odbor životního prostředí, zemědělství a lesnictví – Ochrana přírody a krajiny – Oddělení – Příroda, krajina, druhová ochrana – Zvláště chráněná území – Přehlašování" (<https://zp.kraj-jihocesky.cz/oddeleni/priroda-krajina-druhova-ochrana/zvlaste-chranena-uzemi/prehlasovani>), současně na portálu veřejné správy a na Obecním úřadu obce Kadov.

Podle § 40 odst. 4 zákona mají dotčené obce, kraje a vlastníci nemovitostí dotčených navrhovanou ochranou, právo uplatnit k záměru vyhlásit část přírody za zvláště chráněné území námitky, a to ve lhůtě 90 dnů od jeho zveřejnění na Portálu veřejné správy nebo od doručení oznámení o záměru. Námitky se uplatňují písemně u Krajského úřadu Jihočeského kraje, OZZL, U Zimního stadionu 1952/2, 370 76 České Budějovice. K námitkám uplatněným po uplynutí uvedené lhůty nebude přihlédnuto. Pokud námitky nebudou uplatněny, má se za to, že dotčený subjekt s předloženým záměrem souhlasí. Vlastník je oprávněn uplatnit námitky jen proti takovému navrženému způsobu nebo rozsahu ochrany, jímž by byl dotčen ve výkonu svých práv nebo povinností. Krajský úřad rozhodne o došlých námitkách do 60 dnů od uplynutí lhůty pro uplatnění námitek. O jednotlivých námitkách se rozhodne zpravidla ve společném řízení. Krajský úřad uvede záměr do souladu s námitkami, kterým bylo vyhověno.

V souladu s ustanovením § 40 odst. 2 zákona tuto skutečnost oznamujeme známým vlastníkům nemovitostí dotčených navrhovanou ochrannou. V případě, že záznam v katastru nemovitostí již neodpovídá skutečnosti, sdělte nám prosím obratem jméno a adresu současného vlastníka.

**Část II.****Oznámení o možnosti seznámit se s návrhem plánu péče o PR Velká Kuš**

Krajský úřad Jihočeského kraje, odbor životního prostředí, zemědělství a lesnictví (dále jen krajský úřad), jako příslušný správní orgán podle § 67 odst. 1 písm. g) zákona č. 129/2000 Sb., o krajích (krajské zřízení), ve znění pozdějších předpisů, a dále dle § 77a odst. 4 písm. f), zákona dále oznamuje v souladu s ust. § 38 zákona, že byl zpracován návrh plánu péče o navrhovanou PR Velká Kuš na období 2021–2030.

**Podle ustanovení § 38 odst. 1 zákona** je plán péče o zvláště chráněné území (dále jen plán péče) odborný a koncepční dokument ochrany přírody, který na základě údajů o dosavadním vývoji a současném stavu předmětu ochrany ve zvláště chráněném území navrhuje opatření na zachování nebo zlepšení stavu předmětu ochrany ve zvláště chráněném území. Plán péče slouží jako podklad pro jiné druhy plánovacích dokumentů a pro rozhodování orgánů ochrany přírody. **Pro fyzické ani právnické osoby není závazný.**

**S návrhem plánu péče o navrhovanou PR Velká Kuš** je možné se seznámit a nahlédnout do něj na Krajském úřadu Jihočeského kraje, odbor životního prostředí, zemědělství a lesnictví - oddělení ekologie krajiny, vodního hospodářství a NATURA 2000 (ul. Boženy Němcové 49/3, České Budějovice) v pondělí a středu od 8:00 do 16:30 hod (po předchozí domluvě informace poskytne Ing. Kateřina Jemelíková, kancelář číslo 315, telefon 386 720 804, e-mail: [jemelikova@kraj-jihocesky.cz](mailto:jemelikova@kraj-jihocesky.cz)) nebo na internetových stránkách Krajského úřadu Jihočeského kraje ([www.kraj-jihocesky.cz](http://www.kraj-jihocesky.cz)) v kapitole Krajský úřad - Odbor životního prostředí, zemědělství a lesnictví – Ochrana přírody a krajiny – Oddělení – Příroda, krajina, druhová ochrana – Zvláště chráněná území – Přehlašování ( <https://zp.kraj-jihocesky.cz/oddeleni/priroda-krajina-druhova-ochrana/zvlaste-chranena-uzemi/prehlasovani>), současně na portálu veřejné správy a na Obecním úřadu obce Kadov.

Podle § 40 odst. 2 a 4 zákona o ochraně přírody, mohou dotčené obce a kraje uplatnit písemné připomínky k předloženému návrhu ve lhůtě 90 dnů od obdržení návrhu. Vlastníci nemovitostí dotčených navrhovanou změnou tak mohou učinit ve lhůtě 90 dnů od doručení písemného oznámení o předložení návrhu k projednání. Připomínky se uplatňují písemně u Krajského úřadu Jihočeského kraje, OZZL, U Zimního stadionu 1952/2, 370 76 České Budějovice.

**Dotčené obce žádáme v souladu s ustanovením § 38 odst. 3 zákona o zveřejnění tohoto oznámení na úřední desce do 5 dnů od jeho obdržení po dobu 15 dnů a vyznačení data vyvěšení a sejmutí z úřední desky.**

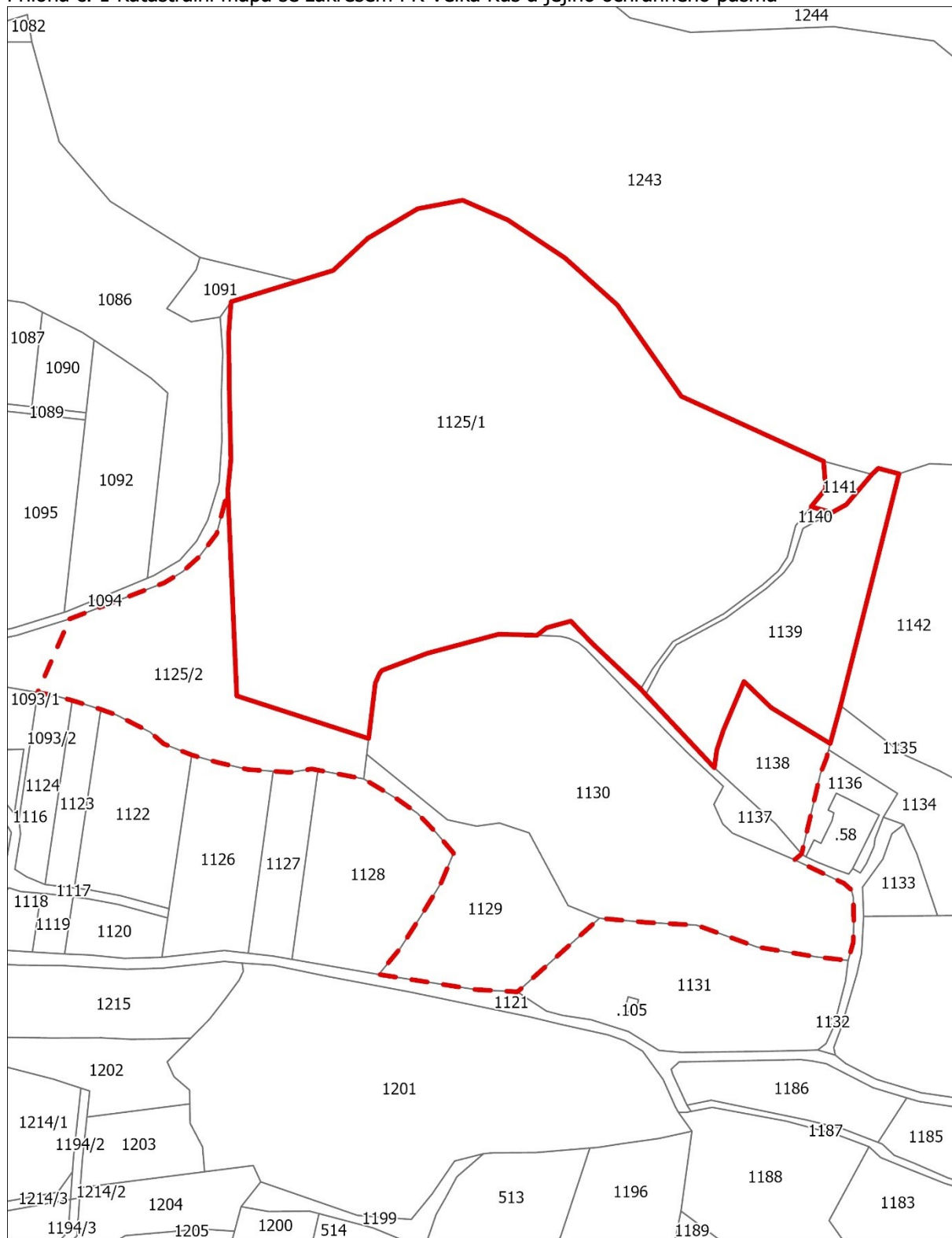
Toto potvrzené oznámení zašlete zpět na adresu Krajského úřadu Jihočeského kraje, OZZL, U Zimního stadionu 1952/2, 370 76 České Budějovice.




Ing. Zdeněk Klimeš  
vedoucí odboru

**Přílohy**

- Katastrální mapa se zákresem PR Velká Kuš a jejího ochranného pásma
- Parcelní vymezení PR Velká Kuš a jejího ochranného pásma

## Příloha č. 1 Katastrální mapa se zákresem PR Velká Kuš a jejího ochranného pásma



-  přírodní rezervace Velká Kuš  
 ochranné pásmo přírodní rezervace  
 parcely katastru nemovitostí



0 40 80 m

podkladová data:  
katastr nemovitostí ČR k 1. 7. 2024; © ČÚZK

vyhotovil:  
odbor životního prostředí, zemědělství a lesnictví,  
Jihočeský kraj, září 2024

## Příloha č. 2 Parcelní vymezení PR Velká Kuš a jejího ochranného pásma

Zvláště chráněné území:

Číslo parcely dle KN	Číslo parcely dle PK	Druh pozemku dle KN	Způsob využití pozemku dle KN	Číslo LV	Výměra parcely celková dle KN (m <sup>2</sup> )	Výměra části parcely v ZCHÚ (m <sup>2</sup> )
<b>Katastrální území: (661937, Lnářský Málkov)</b>						
1125/1		ostatní plocha	neplodná půda	1	62 469	62 469
1140		vodní plocha	koryto vodního toku	1	490	490
1139		ostatní plocha	neplodná půda	1	9 317	9 317
<b>Celkem</b>						<b>72 276</b>

Ochranné pásmo:

Číslo parcely dle KN	Číslo parcely dle PK	Druh pozemku dle KN	Způsob využití pozemku dle KN	Číslo LV	Výměra parcely celková dle KN (m <sup>2</sup> )	Výměra části parcely v OP (m <sup>2</sup> )
<b>Katastrální území: (661937, Lnářský Málkov)</b>						
1138		lesní pozemek		1	3 144	3 144
1125/2		ostatní plocha	neplodná půda	1	23 274	10 317
1130		vodní plocha	rybník	528	24 011	24 011
1129		ostatní plocha	neplodná půda	623	7 034	7 034
1137		ostatní plocha	neplodná půda	528	2 546	1 576
<b>Celkem</b>						<b>46 082</b>

---

**Záznam o zveřejnění**

***Vyvěšeno dne:***

***Sejmuto dne:***

Úřad vyvěšující písemnost na úřední desku tímto potvrzuje, že písemnost byla současně zveřejněna i způsobem umožňujícím dálkový přístup podle ustanovení § 25 odst. 2 zákona č. 500/2004 Sb. správní řád, ve znění pozdějších předpisů.

.....  
Podpis a razítko oprávněné osoby  
potvrzující vyvěšení a zveřejnění

.....  
Podpis a razítko oprávněné osoby  
potvrzující sejmутí