

VÝKAZ DOSAVADNÍHO A NOVÉHO STAVU ÚDAJŮ KATASTRU NEMOVITOSTÍ

| Dosavadní stav | | | | Nový stav | | | | | | | | | | |
|-------------------------------|----------------|----------------|--------------------------------|-------------------------------|----------------|----------------|--------------------------------|------------------------------|-----------------------|--|-------------------------|-------------|---------------|-----------|
| Označení pozemku parc. číslem | Výměra parcely | | Druh pozemku Způsob využití | Označení pozemku parc. číslem | Výměra parcely | | Druh pozemku Způsob využití | Typ stavby Způsob využití | Zpús. určení výměr | Porovnání se stavem evidence právních vztahů | | | | |
| | ha | m ² | | | ha | m ² | | | | Díl přechází z pozemku označeného v katastru nemovitostí | Číslo listu vlastnictví | Výměra dílu | Označení dílu | |
| st.19 | 7 | 37 | zast. pl. | st.19 | 7 | 38 | zast. pl. | č.p. 37 obč. vyb. | 0 | st.19 85/6 | 726 40 | 7 | 37 1 | celá a |
| 85/6 | 16 | 61 | travní p. | 85/6 | 16 | 60 | travní p. | | 0 | 85/6 | 40 | 7 | 38 | |
| | 23 | 98 | | | 23 | 98 | | | | | | 16 | 60 | |

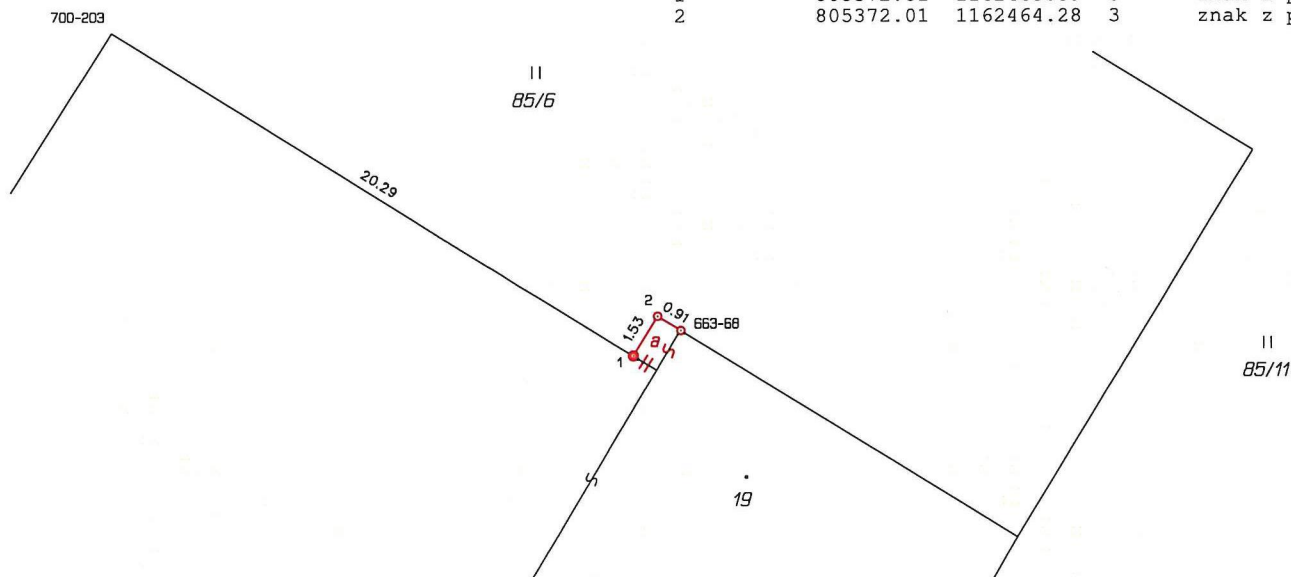
Výkaz údajů o bonitovaných půdně ekologických jednotkách (BPEJ) k parcelám nového stavu

| Parcelní číslo podle | | Kód BPEJ | Výměra | | BPEJ na dílu parcely | Parcelní číslo podle | | Kód BPEJ | Výměra | | BPEJ na dílu parcely |
|----------------------|-----------------------|----------|--------|----------------|----------------------|----------------------|-----------------------|----------|--------|----------------|----------------------|
| katastru nemovitostí | zjednodušené evidence | | ha | m ² | | katastru nemovitostí | zjednodušené evidence | | ha | m ² | |
| 85/6 | | 93621 | 3 | 55 | | | | | | | |
| | | 93624 | 13 | 05 | | | | | | | |



Seznam souřadnic (S-JTSK)

Souřadnice pro zápis do KN

| Číslo bodu | Y | X | Kód kv. | Poznámka |
|------------|-----------|------------|---------|---------------|
| 663-68 | 805371.24 | 1162464.75 | 3 | znak z plastu |
| 700-203 | 805390.05 | 1162454.92 | 8 | kolík |
| 1 | 805372.81 | 1162465.59 | 3 | znak z plastu |
| 2 | 805372.01 | 1162464.28 | 3 | znak z plastu |



Zpřesnění geometrického a polohového určení pozemků podle § 50 odst. 1 písm. a) katastrálního zákona navržené v tomto geometrickém plánu lze v katastru nemovitostí provést jen na základě souhlasného prohlášení.

| GEOMETRICKÝ PLÁN pro průběh vlastnických zpřesněné hranice pozemků a změnu hranice pozemků | Geometrický plán ověřil autorizovaný zeměměřický inženýr: | | Stejnopis ověřil autorizovaný zeměměřický inženýr: | |
|---|--|---|--|---------------------|
| | Jméno, příjmení: | Ing. Ladislav Kraus | Jméno, příjmení: | Ing. Ladislav Kraus |
| | Číslo položky rejstříku autorizovaných zeměměřických inženýrů: | 2224 | Číslo položky rejstříku autorizovaných zeměměřických inženýrů: | 2224 |
| | Dne: 9. června 2025 | Číslo: 59/2025 | Dne: 17. června 2025 | Číslo: 63/2025 |
| Náležitostmi a přesností odpovídá právním předpisům. | | Tento stejnopis odpovídá geometrickému plánu v elektronické podobě uloženému v dokumentaci katastrálního úřadu. | | |
| Vyhotovitel: GEOPLAN Prachatice, s.r.o. Družstevní 92, Prachatice tel.388 319 890, www.geoplan.cz  | Katastrální úřad souhlasí s očíslováním parcel. Marie Krausová KÚ pro Jihočeský kraj KP Prachatice PGP-487/2025-306 2025.06.17 11:18:53 +02'00' | | Ověření stejnopisu geometrického plánu v listinné podobě.  | |
| Číslo plánu: 776-141/2025 Okres: PRACHATICE Obec: LENORA Kat. území: LENORA Mapový list: DKM Dosavadním vlastníkům pozemků byla poskytnuta možnost seznámit se v terénu s průběhem navrhovaných nových hranic, které byly označeny předepsaným způsobem: znaky z plastu | | | | |